UCHWAŁA NR XVI/204/19
RADY MIEJSKIEJ W BIERUTOWIE

z dnia 19 grudnia 2019 r.

w sprawie przyjęcia Sołeckich Strategii Rozwoju Wsi: Zawidowice, Zbytowa, Solniki Małe, Strzałkowa w Mieście i Gminie Bierutów

Na podstawie art. 18 ust. 2 pkt 6 ustawy z dnia 8 marca 1990 r. o samorządzie gminnym (Dz. U. z 2019 r., poz. 506 ze zm.) uchwala się, co następuje:

§ 1. Przyjmuje się:

1) „Sołecką Strategię Rozwoju Wsi Zawidowice", stanowiącą załącznik nr 1 do niniejszej uchwały.

2) „Sołecką Strategię Rozwoju Wsi Zbytowa", stanowiącą załącznik nr 2 do niniejszej uchwały.

3) „Sołecką Strategię Rozwoju Wsi Solniki Małe", stanowiącą załącznik nr 3 do niniejszej uchwały.

4) „Sołecką Strategię Rozwoju Wsi Strzałkowa", stanowiącą załącznik nr 4 do niniejszej uchwały.

§ 2. Wykonanie uchwały powierza się Burmistrzowi Bierutowa.

§ 3. Uchwała wchodzi w życie z dniem podjęcia.

Przewodnicząca Rady Miejskiej
w Bierutowie

Irena Wysocka - Przybyłek

Miasto i Gmina Bierutów

URZĄD MARSZAŁKOWSKI WOJEWÓDZTWA DOLNOŚLĄSKIEGO

SOŁECKA STRATEGIA ROZWOJU

SOŁECTWA Zawidowice

w GMINIE Bierutów

ZAWIDOWICE - wieś pełna natury, spokoju i życzliwości

Listopad 2019

SPIS TREŚCI

ANALIZA ZASOBÓW 3
ANALIZA SWOT 7
ANALIZA POTENCJAŁU ROZWOJOWEGO WSI 8
WIZJA 9
PROGRAM KRÓTKOTERMINOWY ROZWOJU WSI 10
PROGRAM DŁUGOTERMINOWY 11
DOKUMENTACJA ZDJĘCIOWA 14

AUTORZY - Grupa Odnowy Wsi Zawidowice w składzie: Magdalena Trybulska, Anna Zagórska, Katarzyna Milewska, Patrycja Sztukowska, Gabriela Borecka, Danuta Grzyb, Halina Grzyb, Krystjan Grzyb, Tomasz Derejczyk, Ewelina Borek, Agata Sulikowska

MODERACJA:

Irena Krukowska-Szopa
Marta Kamińska

Herb Gminy Bierutów

Przeprowadzenie warsztatów zostało sfinansowane ze środków Gminy Bierutów

Koordynator gminny – Regionalnej Odnowy Wsi Dolnośląskiej – Aleksandra Borówka

ANALIZA ZASOBÓW

Zasoby – wszelkie elementy materialne i niematerialne wsi i związanego z nią obszaru, które mogą być wykorzystane obecnie bądź w przyszłości w realizacji publicznych bądź prywatnych przedsięwzięć odnowy wsi. Zwrócić uwagę na elementy specyficzne i rzadkie (wyróżniające wieś). Opracowanie: Ryszard Wilczyński

Rodzaj zasobu	Opis (nazwanie) zasobu jakim wieś dysponuje	Znaczenie zasobu		
		Małe	Duże	wyróżniające
Przyrodniczy				
walory krajobrazu, rzeźby terenu	Krajobraz nizinny, położenie na terenie Równiny Bierutowsko-Oleśnickiej, liczne pola i lasy.	X		
stan środowiska	Stan dobry, czyste powietrze.	X		
walory klimatu				
walory szaty roślinnej	Bogate runo leśne (grzyby) lasy mieszane .	X		
cenne przyrodniczo obszary lub obiekty				
świat zwierzęcy (ostoje, siedliska)				
wody powierzchniowe (cieki, rzeki, stawy)	Rzeka Widawa.	X		
wody podziemne				
gleby	Klasa II,III,IV,V.	X		
kopaliny				
walory geotechniczne				
Kulturowy				
walory architektury (rodzaj zabudowy)	Kościół założony w 1794 r., kapliczki, przedwojenna zabudowa poniemiecka .		X	
walory przestrzeni wiejskiej publicznej (zabudowa zwarta lub rozproszona)	Plac zabaw, przystanek.	X		
elementy krajobrazu (wzniesienia, aleje itp.)				
walory przestrzeni wiejskiej prywatnej	Prywatne, zadbane posesje.	X		
zabytki i pamiątki historyczne	Kościół, kapliczki, cmentarz przykościelny .			
osobliwości kulturowe				
miejsca, osoby i przedmioty kultu				

święta, odpusty, pielgrzymki	Odpust kościelny pod Wezwaniem Świętego Wawrzyńca, wspólne kolędowanie, Mikołaj, Dożynki, Dzień dziecka, Dzień babci i dziadka.			X
tradycje, obrzędy, gwara	Dzień pieczonego ziemniaka.		X	
legendy, podania i fakty historyczne	Noc świętojańska.	X		
przekazy literackie				
ważne postacie i przekazy historyczne	Pani Wiktoria Mazur- ustny przekaz historyczny.	X		
specyficzne nazwy	Nazewnictwo na nagrobkach, w dokumentach, w kościele, na budynkach poniemieckich.	X		
specyficzne potrawy	Kulebiaki, kutia, makiełki.	X		
produkty lokalne i regionalne				
dawne zawody	Rolnik, stolarz, piekarz, kowal, bednarz, piłka nożna .	X		
Obiekty i tereny				
działki pod zabudowę mieszkaniową	Nie wyznaczone, brak miejscowego planu zagospodarowania przestrzennego .	X		
działki rekreacyjno - letniskowe				
działki pod zakłady usługowe i przemysł				
działki gminne na cele społeczne				
pustostany mieszkaniowe	Około 10.	X		
pustostany poprzemysłowe				
tradycyjne nie użytkowane obiekty gospodarskie (stodoły, spichlerze, kuźnie, młyny, itp.)	2	X		
miejscowy plan zagospodarowania przestrzennego				
inne				
Infrastruktura społeczna				
place publicznych spotkań, festynów	Plac świetlicowy.		X	
sale spotkań, świetlice, kluby	Świetlica wiejska ,była świetlica spłonęła .		X	
miejsca uprawiania sportu				
miejsca rekreacji	Świetlica wiejska, plac zabaw.		X	
ścieżki rowerowe, szlaki turystyczne				
szkoły				
przedszkola				
biblioteki				
placówki opieki społecznej				
placówki służby zdrowia				

Infrastruktura techniczna				
wodociąg	Wodociąg Gminy Bierutów.	X		
Kanalizacja i inne rozwiązania				
drogi (nawierzchnia, oznakowanie oświetlenie)	Drogi powiatowe i gminne Dojazdowe do pól.	X		
chodniki, parkingi	chodnik	X		
przystanki	1 przystanek	X		
Dostęp do technologii teleinformatycznych	Jest dostęp.	X		
telefonia komórkowa	Średni zasięg .	X		
inne				
Gospodarka, rolnictwo				
Miejsca pracy (gdzie, ile?)	Firma transportowa, masarnia, 3 stolarnie, betoniarnia, skład opału.		X	
znane firmy produkcyjne i zakłady usługowe. i ich produkty	Jak wyżej		X	
gastronomia				
miejsca noclegowe				
gospodarstwa rolne (liczba)	Około 30.	X		
uprawy hodowle	Świniarnia, kury, zboża, ziemniaki, kukurydza rzepak, pasieczysko .	X		
możliwe do wykorzystania odpady produkcyjne	Łatanie dziur drogowych gruzem, odpady z ubojni.	X		
zasoby odnawialnych energii				
Środki finansowe i pozyskiwanie funduszy				
środki udostępniane przez gminę (np. fundusz sołecki)	Fundusz sołecki, wysokość 19,207 zł.		X	
środki wypracowywane (np. projekty)	Środki pozyskane na remont Kościoła.		X	
Środki rzeczowe				
inne				
Mieszkańcy (kapitał społeczny i ludzki)				
Liczba mieszkańców	Około 400.	X		
Autorytety i znane postacie we wsi	Sławomir Zagórski	X		
Krajanie znani w regionie, w kraju i zagranicą				
Osoby o wyjątkowej wiedzy lub umiejętnościach ważnych dla sołectwa, m.in. informatycznych	Anna Zagórska	X		
Przedsiębiorcy, sponsorzy	Firmy na terenie sołectwa.	X		
Organizacje pozarządowe, grupy nieformalne				
Zespoły artystyczne, twórcy				

Kontakty zewnętrzne (np. z mediami)				
Współpraca zagraniczna i krajowa				
Aktywność sołectwa (imprezy i wydarzenia cykliczne, działalność edukacyjna, działania na rzecz wsi)	Dożynki, Mikołaj, Dzień babci i dziadka, Dzień dziecka, wspólne kolędowanie.			X
Sukcesy sołectwa (nagrody, dyplomy itp.)	1 miejsce za wieniec dożynkowy, dwa razy z rzędu rok 2016 i rok 2017.	X		
inne				
Publikatory, lokalna prasa				
Książki, przewodniki	Przewodnik gminny.	X		
Strony www	Strona na facebook: świetlica w Zawidowicach + sołectwo.		X	
Inne sposoby promocji				

ANALIZA SWOT

SILNE STRONY	SŁABE STRONY
1. Nowa świetlica wraz z placem zabaw S 2. Zadbane zabytki: kościół, kapliczki, budynki przedwojenne w dobrym stanie T 3. Funkcjonujące przedsiębiorstwa na terenie sołectwa B 4. Cykliczne i liczne imprezy okolicznościowe: dożynki, odpust, Dzień dziecka, Dzień babci, kolędowanie, Dzień kobiet, Dzień matki, festyn rodzinny, Mikołaj J 5. Aktywna rada sołecka i parafialna J 6. Organizacja wycieczek integracyjnych dla dzieci, młodzieży i dorosłych 7. Kultywowanie tradycji ludowych: pisanki, kruszanki, rękodzieło, tradycyjne wędliny, miody T 8. Dobry przepływ informacji o sprawach sołectwa J 9. Zadbany cmentarz T 10. Funkcjonująca we wsi pasieka - działanie na rzecz poprawy bioróżnorodności T 11. Chodnik biegnący przez PRAWIE całą wieś S	1. Brak oświetlenia na drodze doprowadzającej do świetlicy i bocznej za placem zabaw oraz oraz na początku wsi od strony Bierutowa S 2. Brak utwardzonej drogi dojazdowej do świetlicy oraz za placem zabaw S 3. Brak chodnika na początku wsi od strony Bierutowa S 4. Brak oferty szkoleń, warsztatów podnoszących kwalifikacje J 5. Spalona zabytkowa świetlica wiejska S 6. We wsi nie działa żadna organizacja J 7. Brak oznakowania ograniczenia prędkości na drodze głównej biegnącej przez wieś J 8. Niedostateczne oznakowanie wsi: tabliczki z numeracją, kierunkowe J 9. Brak wodociągu od strony Bierutowa oraz kanalizacji na terenie całej wsi S 10. Niedostateczna oferta zajęć w świetlicy: np fitness, zajęcia dla dzieci , młodzieży seniorów J 11. Brak boiska sportowego S 12. Niepełne zagospodarowanie miejsca przy świetlicy - brak wiaty integracyjnej, za mało nasadzeń S 13. Brak miejscowego planu zagospodarowania przestrzennego B
SZANSE	**ZAGROŻENIA**
1. Możliwość skorzystania z oferty Ośrodka Kultury i Sportu J 2. Poprawa zasilania energetycznego wsi S 3. Rozwój przedsiębiorczości na wsi oraz na terenie gminy B 4. Osiedlanie się nowych mieszkańców B 5. Podnoszenie wykształcenia mieszkańców wsi J 6. Założenie ścieżki historycznej prezentującej wieś T	1. Brak bezpieczeństwa na drodze głównej: nadmierna prędkość , przejazd ciężkiego sprzętu J 2. „Niski ‘’ stan czystości wody (OGROMNY poziom żelaza) J 3. Smog w okresie grzewczym J 4. Starzejąca się struktura wiekowa J

ANALIZA POTENCJAŁU ROZWOJOWEGO WSI

Tożsamość wsi i wartość życia wiejskiego (+) -

3	-
-	1

Wnioski: obszar mocny a otoczenie słabe

Zalecenia: wykorzystać mocne strony w procesie Odnowy Wsi

Standard życia (warunki materialne) (-) =

3	-
6	-

Wnioski: obszar słaby a otoczenie obojętne

Zalecenia: wyeliminować słabe strony

Jakość życia (warunki niematerialne i duchowe) (+) =

11	5
4	5

Wnioski: obszar bardzo mocny a otoczenie obojętne

Zalecenia: wykorzystać liczne mocne strony w poszukiwaniu szans w tym obszarze

Byt (warunki ekonomiczne) (+)

2	-
-	1

Wnioski: obszar mocny a otoczenie słabe

Zalecenia: wykorzystać silne strony i niwelować „zagrożenia” w procesie odnowy wsi.

WIZJA

Wizja hasłowa

ZAWIDOWICE- wieś pełna natury, spokoju i życzliwości

Wizja opisowa

Zawidowice to wieś niewielka, spokojna, w której mieszkają życzliwi mieszkańcy. Wieś posiada dobrze rozwiniętą infrastrukturę techniczną i społeczną, która podnosi jakość życia mieszkańców. W Zawidowicach aktywnie działa organizacja, która integruje mieszkańców. Mieszkańcy chętne podnoszą swoje kompetencje społeczne na szkoleniach. Wieś dba o swoje zasoby przyrodnicze i podnoszenie bioróżnorodności.

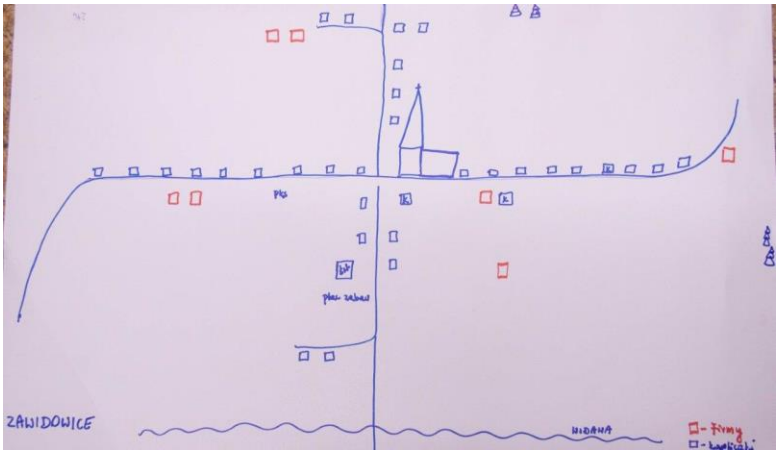

PROGRAM KRÓTKOTERMINOWY ROZWOJU WSI

na okres: grudzień 2019 – grudzień 2020 r.

Kluczowy problem	**Odpowiedź**	**Propozycja projektu (nazwa)**	**Czy nas stać na realizację? (tak/nie)**		**Punktacja**	**Hierarchia**
			Organizacyjnie	**Finansowo**		
Co nas najbardziej zintegruje?	Wspólne szkolenia.	Organizacja warsztatów np. z szycia.	tak	tak	4	II
Na czy nam najbardziej zależy?	Dbaniu o naturę i podnoszeniu bioróżnorodności na terenie wsi .	Zasadzenie drzew wokół świetlicy wiejskiej.	tak	tak	5	I
Co nam najbardziej przeszkadza?	Brak poczucia bezpieczeństwa na drodze biegnącej przez wieś .	Wystąpienie do starostwa powiatowego o dodatkowe oznakowanie informujące o ograniczeniu prędkości.	tak	tak	2	IV
Co najbardziej zmieni nasze życie?	Większe zaangażowanie mieszkańców wsi.	Założenie organizacji integrującej mieszkańców wsi.	tak	tak	1	V
Co nam przyjdzie najłatwiej?	Organizacja przedświątecznych spotkań integracyjnych.	Organizacja spotkania: wielkanocne malowanie pisanek.	tak	tak	3	III

PROGRAM DŁUGOTERMINOWY ROZWOJU WSI Zawidowice

Wizja na lata 2020 – 2026 „Zawidowice – wieś pełna natury, spokoju i życzliwości”

I. Plan rozwoju				II. Program rozwoju
1. Cele jakie musimy osiągnąć by urzeczywistnić wizję naszej wsi	2. Co nam pomoże osiągnąć cel?		3. Co nam może przeszkodzić?	Projekty, przedsięwzięcia jakie wykonamy?
	Zasoby Czego użyjemy?	ATUTY **Silne strony i Szanse** Co wykorzystamy?	BARIERY Słabe strony Co wyeliminujemy? **Zagrożenia** Czego unikniemy?	
A. TOŻSAMOŚĆ WSI I WARTOŚCI ŻYCIA WIEJSKIEGO				
1.Dbanie o dziedzictwo kulturowe i przyrodnicze wsi	Bogate runo leśne, Kościół. Stara zabudowa. Kapliczki . Noc świętojańska. Fundusz sołecki.	Nowa świetlica wraz z placem zabaw. Liczne imprezy okolicznościowe. Kultywowanie tradycji. Funkcjonująca we wsi pasieka .	Niedostateczne zagospodarowanie miejsca przy świetlicy. Mieszkańcy słabo angażują się w sprawy sołectwa.	1.Organizacja warsztatów dotyczących tradycji Bożonarodzeniowych, Wielkanocnych, rękodzieła, ochrony przyrody 2.Zadbanie o zabytki: bieżące naprawy , porządkowanie, tabliczki informacyjne 3.Organizacja imprez okolicznościowych związanych z tradycjami np. wielkanocne malowanie pisanek, Noc świętojańska, 4.Nasadzenie drzew wokół świetlicy 5.Rewitalizacja starych drzew na terenie sołectwa 6.Promowanie tradycyjnych upraw i hodowli – warsztaty, spotkania edukacyjne 7. Założenie ścieżki historycznej biegnącej przez wieś

B. STANDARD ŻYCIA				
1.Podniesienie jakości infrastruktury technicznej i społecznej	Świetlica wiejska. Plac zabaw. Drogi powiatowe i gminne. Chodnik	Nowa świetlica wraz z placem zabaw. Chodnik biegnący przez prawie całą wieś. Osiedlanie się nowych mieszkańców.	Brak oświetlenia. Brak utwardzonej drogi dojazdowej do świetlicy. Brak chodnika na początku wsi. Brak wodociągu od strony Bierutowa oraz kanalizacji. Niepełne zagospodarowanie miejsca przy świetlicy.	1.Budowa drogi dojazdowej do świetlicy i do budynków sąsiadujących 2.Uzupełnienie oświetlenia i naprawa chodnika 3.Uporządkowanie placu po starej świetlicy wiejskiej 4.Budowa wodociągu i kanalizacji na terenie całej wsi 5.Stworzenie i wyposażenie boiska sportowego i 6.Doposażenie placu zabaw w nowe zabawki oraz sprzęt do ćwiczeń 7.Poprawa wzmocnienia energetycznego mocy
C. JAKOŚĆ ŻYCIA				
1.Podniesienie poziomu zaangażowania mieszkańców w sprawy sołectwa oraz podniesienie poziomu świadomości ekologicznej	Świetlica wiejska. Plac zabaw. Fundusz sołecki.	Nowa świetlica wraz z placem zabaw. Liczne imprezy okolicznościowe. Aktywna rada sołecka i parafialna.	Brak oferty szkoleń, warsztatów. We wsi nie działa żadna organizacja. Mieszkańcy słabo angażują się w sprawy sołectwa. Brak bezpieczeństwa na drodze głównej.	1.Organizacja cyklicznych imprez: Mikołaj, Dzień dziecka, Festyn rodzinny, Dzień kobiet, Dzień matki, Dzień babci i dziadka 2.Organizacja warsztatów dla dzieci i młodzieży, seniorów np. rękodzielniczych, krawieckich, zdobienia, kulinarnych, 3.Założenie tabliczek kierunkowych i z numeracją 4.Prowadzenie facebook-a 5.Założenie organizacji ,,Aktywnych kobiet” 6.Warsztaty, spotkania edukacyjne w sprawie wymiany ogrzewania, termomodernizacji i ograniczenia emisji 7.Wystąpienie do Starostwa Powiatowego o dodatkowe oznakowanie informujące o ograniczeniu prędkości na drodze biegnącej przez wieś 8. Organizacja wizyty studyjnej w innych aktywnych sołectwach Dolnego Śląska

D. BYT				
1.Promocja wsi oraz podniesienie poziomu przedsiębiorczości	Świetlica wiejska. Plac zabaw. Fundusz sołecki. Firmy na terenie sołectwa.	Nowa świetlica wraz z placem zabaw. Funkcjonujące przedsiębiorstwa na terenie sołectwa . Rozwój przedsiębiorczości na wsi oraz na terenie gminy. Osiedlanie się nowych mieszkańców .	Niedostateczne oznakowanie wsi. Brak miejscowego planu zagospodarowania przestrzennego wsi.	1.Założenie tablicy informującej o walorach wsi, założenie witaczy na wjazdach do miejscowości 2.Organizacja warsztatów z przedsiębiorczości 3.Opracowanie miejscowego planu zagospodarowania przestrzennego wsi

DOKUMENTACJA FOTOGRAFICZNA

1893.

DOLNY ŚLĄSK

ODNOWA WSI DOLNOŚLĄSKIEJ

Miasto i Gmina Bierutów

URZĄD MARSZAŁKOWSKI WOJEWÓDZTWA DOLNOŚLĄSKIEGO

SOŁECKA STRATEGIA ROZWOJU SOŁECTWA ZBYTOWA

w GMINIE BIERUTÓW

Zbytowa - wieś tradycji i przyszłości

Listopad 2019

SPIS TREŚCI

ANALIZA ZASOBÓW 3
ANALIZA SWOT..... 8
ANALIZA POTENCJAŁU ROZWOJOWEGO WSI 10
WIZJA 11
PROGRAM KRÓTKOTERMINOWY ROZWOJU WSI..... 11
PROGRAM DŁUGOTERMINOWY.....14
DOKUMENTACJA FOTOGRAFICZNA.....18

AUTORZY - Grupa Odnowy Wsi Zbytowa w składzie: Urszula Zadka, Jacek Ślazyk, Jan Kwaśniewski, Paweł Sobczyk, Mirosław Gregorczyk, Mariola Zadka, Danuta Wojtas, Halina Krzemińska, Dorota Grabowska, Helena Węgrzynowicz

MODERACJA:

Irena Krukowska-Szopa
Marta Kamińska

Herb gminy Bierutów

Przeprowadzenie warsztatów zostało sfinansowane ze środków Gminy Bierutów

Koordynator gminny – Regionalnej Odnowy Wsi Dolnośląskiej – Aleksandra Borówka

ANALIZA ZASOBÓW

Zasoby – wszelkie elementy materialne i niematerialne wsi i związanego z nią obszaru, które mogą być wykorzystane obecnie bądź w przyszłości w realizacji publicznych bądź prywatnych przedsięwzięć odnowy wsi. Zwrócić uwagę na elementy specyficzne i rzadkie (wyróżniające wieś). Opracowanie: Ryszard Wilczyński

Rodzaj zasobu	Opis (nazwanie) zasobu jakim wieś dysponuje	Znaczenie zasobu		
		Małe	Duże	wyróżniające
Przyrodniczy				
walory krajobrazu, rzeźby terenu	Wieś usytuowana na tzw. mikroregionie zw. równiną Bierutowsko-Oleśnicką, Obszar większości użytkowany rolniczo, otoczony lasem mieszanym.	X		
stan środowiska	Bez zanieczyszczeń przemysłowych.	X		
walory klimatu	Klimat typowo nizinny, o długim okresie wegetacyjnym i umiarkowanej liczbie opadów.	X		
walory szaty roślinnej	Lasy grędzińskie.		X	
cenne przyrodniczo obszary lub obiekty	Pozostałości parku dworskiego z dębami szypułkowymi i kasztanowcami, aleje drzew(lipy), drzewa o charakterze pomnikowym: dęby szypułkowe ok. 200 lat, jesion ok. 150 lat, buk pospolity i cis pospolity ponad 100 lat, stawy hodowlane-prywatne.			X
świat zwierzęcy (ostoje, siedliska)	Zwierzęta: jelenie, sarny, dziki, żuraw, nietoperz, bóbr .		X	
wody powierzchniowe (cieki, rzeki, stawy)	Rzeka Widawa, Rzeka Młynówka, Stawy prywatne.		X	
wody podziemne	Studnie przydomowe.	X		
gleby	Mało żyzne, pseudobielicowe, klasy bonitacyjne od III do VI.	X		
kopaliny				
walory geotechniczne				
Kulturowy				
walory architektury (rodzaj zabudowy)	Zabudowa mieszkalno- zagrodowa, pozostałości zabudowań folwarcznych. Budynek gospodarczy w zagrodzie. Zespół młyna z 1848r. - obecnie użytkowany jako mieszkalny.		X	
walory przestrzeni wiejskiej publicznej (zabudowa zwarta lub rozproszona)	Teren sportowo- rekreacyjny ze świetlicą, remizą, wiatą siłownia zewnętrzna, boisko sportowe i plac zabaw.			X

	Szkoła podstawowa i ośrodek zdrowia.			
elementy krajobrazu (wzniesienia, aleje itp.)	Aleje drzew(lipy) .		X	
walory przestrzeni wiejskiej prywatnej	Zadbane posesje, przydomowe ogródki kwiatowe, drzewka ozdobne, krzewy oraz oczka wodne.		X	
zabytki i pamiątki historyczne	Obiekty zabytkowe wpisane do wykazu zabytków: kościół parafialny pw. Matki Boskiej Królowej Polski (1849- 1851), zespół dworski (dworek, budynek gospodarczy, spichlerz, część parku dworskiego), zespół młyna- część mieszkalna obecnie zamieszkała, domy mieszkalne i zespoły mieszkalno-gospodarcze w ilości 22, stodoły w ilości 7.			X
osobliwości kulturowe				
miejsca, osoby i przedmioty kultu	Grota z kamienia polnego przy kościele. Pomnik "Poległym i zamordowanym za Boga i Ojczyznę- 1945 CARITAS WOLA 5.X. 1947r.). Przydrożne kapliczki.			X
święta, odpusty, pielgrzymki	Odpust 3.V Procesja Bożego Ciała.		X	
tradycje, obrzędy, gwara	Dożynki, wspólne kolędowanie festyn strażacki, festyn rodzinny Dzień Dziecka, wspólny Mikołaj.			X
legendy, podania i fakty historyczne	Legenda podaje, że w 1333r. rycerz imieniem Stefan mając pozwolenie księcia Henryka IV Dobrego założył wioskę nad rzeką Widawa, którą nazwał Vielguth, czyli "Dobra Wola" gdyż tylko od dobrej woli księcia zależało jej powstanie.		X	
przekazy literackie	Marek Krzysztof Bińkowski- Historie, legendy i podania o mieście i gminie Bierutów, Wojciech Mrozowicz, Przemysław Wiszewski- Kraina nad Widawą, Irena Kozioł, Jerzy Załęski- Miasto i Gmina Bierutów, Monografia krajoznawcza.		X	
ważne postacie i przekazy historyczne	Książe Henryk Wacław, potomek królewskiego rodu Podiebradów zlecił wybudowanie dworu w Zbytowej, który miał być jego rezydencją. Budowa trwała od 1617 do 1628 r. Uroczyste poświęcenie nowej rezydencji trwało 4 dni. Specjalnie na tę okazję został skomponowany przez Matthausa Apellesa von Lowenstern polifoniczny utwór muzyczny pt. ,,Pan Bóg Izraela'' (Herr Gott Israel). W latach 1626-1633 r. w rezydencji w Zbytowej mieszkał jeden z najwybitniejszych poetów niemieckiego baroku, zwany, ojcem niemieckiej szutki poetyckiej Martin Opitz. Odpowiadał mu sielska atmosfera nadwidawskiej miejscowości. Poeta uwieńczył ją w specjalnym utworze, który liczy 450 wersetów, obszerny poemat zatytułowany ,,Po			X

	prostu Zbytowa(Vielguet)'' z 1629 r.			
specyficzne nazwy	Pierwsza wzmianka pochodzi z około 1300r.- Sbitowa Od 1332r. Występuje jako Filgut. W 1785r. Vielguth, Filgut. W 1845r. Vielgut. Od 1939 do 1945 r. Wola. Do dziś Zbytowa.	X		
specyficzne potrawy				
produkty lokalne i regionalne				
dawne zawody	Kowal, młynarz, stolarz.	X		
Obiekty i tereny				
działki pod zabudowę mieszkaniową	Kilkanaście działek pod zabudowę mieszkaniową.		X	
działki rekreacyjno - letniskowe				
działki pod zakłady usługowe i przemysł	Kilka	X		
działki gminne na cele społeczne	Tak		X	
pustostany mieszkaniowe	Występują- ok. 5.	x		
pustostany poprzemysłowe	Występują	x		
tradycyjne nie użytkowane obiekty gospodarskie (stodoły, spichlerze, kuźnie, młyny, itp.)	Młyn- nieużytkowany, część mieszkalna zamieszkała przez osoby dziedziczące.	X		
miejscowy plan zagospodarowania przestrzennego	MPZP		X	
inne				
Infrastruktura społeczna				
place publicznych spotkań, festynów	Plac rekreacyjno- sportowy przy świetlicy wiejskiej.			X
sale spotkań, świetlice, kluby	Świetlica wiejska, Szkoła Podstawowa.			X
miejsca uprawiania sportu	Teren sportowo- rekreacyjny.			X
miejsca rekreacji	Plac rekreacyjno- sportowy przy świetlicy wiejskiej.			X
ścieżki rowerowe, szlaki turystyczne	Szlak rowerowy- trasa doliny Widawy o dł. 30 km. Szlak kajakowy prowadzący do Wrocławia.		X	
szkoły	Szkoła podstawowa- obecnie 90 uczniów.			X
przedszkola	Przedszkole przy szkole podstawowej.			X
biblioteki	Jedna biblioteka .		X	
placówki opieki społecznej				
placówki służby zdrowia	Wiejski Ośrodek Zdrowia.		X	
Infrastruktura techniczna				
wodociąg	Występuje	X		
Kanalizacja i inne				

rozwiązania				
drogi (nawierzchnia, oznakowanie oświetlenie)	Drogi powiatowe(1467D i 1538D) Drogi gminne oraz polne.		X	
chodniki, parkingi	200M chodnika.	X		
przystanki	4 przystanki we wsi Zbytowa i 1 na Osiedlu Zbytowa.	X		
Dostęp do technologii teleinformatycznych				
telefonia komórkowa	Telefonia stacjonarna i mobilna.	X		
inne				
Gospodarka, rolnictwo				
Miejsca pracy (gdzie, ile?)	Sklepy- 3 Lokalne firmy- kilka Szkoła Podstawowa- 1 Ośrodek Zdrowia- 1 W pobliskich miejscowościach(Bierutów, Oleśnica, Jelcz-Laskowice).		X	
znane firmy produkcyjne i zakłady usługowe i ich produkty	Firma ogólnobudowlana(CAMPIO, Michalik), mechanika pojazdowa(KOMAR Serwis) Auto-handel, Handel hurtowo- detaliczny.		x	
gastronomia				
miejsca noclegowe				
gospodarstwa rolne (liczba)	35		X	
uprawy hodowle	Zboża, oleiste(rzepak), ziemniaki, plantacje truskawek, bydło, konie, trzoda chlewna.	X		
możliwe do wykorzystania odpady produkcyjne				
zasoby odnawialnych energii	Zamontowane na prywatnych posesjach- panele słoneczne.	X		
Środki finansowe i pozyskiwanie funduszy				
środki udostępniane przez gminę (np. fundusz sołecki)	Fundusz sołecki- 39 tys.		x	
środki wypracowywane (np. projekty)	Budżet obywatelski. Granty		X	
Środki rzeczowe				
inne				
Mieszkańcy (kapitał społeczny i ludzki)				
Liczba mieszkańców	802		X	
Autorytety i znane postacie we wsi	Rzeźbiarz, mistrz kilimów, rękodzielnicy, szycie strojów ludowych, malowanie obrazów, szydełkowanie artyści, rzemieślnicy.			X
Krajanie znani w regionie, w kraju i zagranicą				
Osoby o wyjątkowej wiedzy lub umiejętnościach ważnych dla sołectwa, m.in.	Rzeźbiarz, mistrz kilimów.			x

informatycznych				
Przedsiębiorcy, sponsorzy	Lokalni mieszkańcy i przedsiębiorcy.			X
Organizacje pozarządowe, grupy nieformalne	Stowarzyszenie OSP Zbytowa, Zespół ludowy „Zbytowianki”, Klub sportowy, KGW.			X
Zespoły artystyczne, twórcy	Zespół ludowy „Zbytowianki”.		X	
Kontakty zewnętrzne (np. z mediami)	Gazeta ,,Moja Oleśnica’’.	X		
Współpraca zagraniczna i krajowa				
Aktywność sołectwa (imprezy i wydarzenia cykliczne, działalność edukacyjna, działania na rzecz wsi)	Wszelkiego rodzaju prace społeczne np.. budowa wiaty, koszenie, cykliczne imprezy, działalność edukacyjna.			X
Sukcesy sołectwa (nagrody, dyplomy itp.)	Dożynki wojewódzkie- 2 miejsce za wieniec I miejsce w zawodach sportowo-pożarniczych na szczeblu gminnym i powiatowym drużyny żeńskiej OSP. Lokowanie się na czołowych miejscach w zawodach sportowo-pożarniczych w grupie seniorów. II miejsce drużyny sportowej LZS Zbytowa w rozgrywkach w sezonie 2018/2019. Liczne wystąpienia zespołu ludowego „Zbytowianki” w konkursach i przeglądach- Laureat Ogólnopolskiego Festiwalu Piosenki Ludowej Szprotawa 2014 r., I miejsce w II Festiwalu Muzyki Ludowej i Folkowej w Świeradowie Zdrój 2015, I miejsce w Wojewódzkim Przeglądzie Piosenki Kresowej Łosiów 2015.			x
inne				
Publikatory, lokalna prasa				
Książki, przewodniki				
Strony www				
Inne sposoby promocji	Grupa na Fcebooku		X	

ANALIZA SWOT

SILNE STRONY	SŁABE STRONY
1. Prężnie działające organizacje i grupy (Rada Sołecka, Zespół ludowy „Zbytowianki", Klub sportowy LZS, KGW, OSP- stowarzyszenie oraz aktywnie działająca Rada Parafialna) J 2. Podmioty użyteczności publicznej funkcjonujące na terenie wsi (Szkoła podstawowa wraz z przedszkolem, biblioteka, ośrodek zdrowia, Kościół) J 3. Wielofunkcyjny teren sportowo-rekreacyjny(boisko sportowe, świetlica wiejska z zapleczem kuchennym i remizą, plac zabaw z siłownią zewnętrzną, wiata) S 4. OSP w KSRG i stowarzyszeniu- dobrze wyposażone jednostki gaśnicze J 5. Usytuowanie miejscowości na drodze powiatowej w bliskości miast: Oleśnica, Bierutów, Jelcz-Laskowice B 6. Organizacja cyklicznych imprez wiejskich: Dożynki, Festyn strażacki, Festyn rodzinny, Dzień dziecka, wspólne kolędowanie, Mikołajki J 7. Firmy, które włączają się w działalność samorządu i sołectwa B 8. Organizacja zawodów pożarniczo-sportowych J 9. Rozgrywki piłkarskie w klasie B J 10. Na terenie miejscowości działają artyści, rzemieślnicy T 11. Działająca świetlica dla dzieci i młodzieży J 12. Duża liczba mieszkańców J 13. Ciekawa i długa historia miejscowości oraz obiekty zabytkowe –świadkowie historii T 14. Funkcjonujące sklepy na terenie miejscowości J 15. Aktywna grupa liderów zaangażowana w prace społeczne na rzecz wsi J 16. Wysoki fundusz sołecki B 17. Liczne nagrody za aktywność sołectwa J 18. Zasoby przyrodnicze wsi: aleje lip, pozostałości parku dworskiego, rzeka Widawa, rzeka Młynówka T	1. Brak chodników na terenie na całej miejscowości S 2. Brakujące oświetlenie drogowe przy głównej drodze i drogach bocznych S 3. Brak kanalizacji w całej miejscowości S 4. Drogi gminne w bardzo złym stanie technicznym S 5. Drogi powiatowe wymagają napraw S 6. Brak parkingów przy szkole kościele, świetlicy wiejskiej i ośrodku zdrowia S 7. Brak sali gimnastycznej i boiska przy szkole podstawowej S 8. Świetlica wiejska wymaga remontu i doposażenia(np. chłodnia) S 9. Miejscowy plan zagospodarowania przestrzennego nie spełnia potrzeb i oczekiwań mieszkańców B 10. Kościół wymaga remontu i renowacji(organy, zegar) T 11. Brak tablic i materiałów promocyjnych wsi B 12. Słabo działający animatorzy kultury J 13. Niewystarczająca współpraca organizacji działających na terenie wsi J 14. Niewystarczające możliwości uprawiania sportów i podnoszenia kultury fizycznej w okresie jesienno – zimowym J 15. Brak wyeksponowania dziedzictwa historycznego i przyrodniczego wsi T 16. Niedostateczne zaangażowanie mieszkańców w funkcjonowanie miejscowości J
SZANSE	**ZAGROŻENIA**
1. Rozwój blisko położonej Wałbrzyskiej strefy ekonomicznej B 2. Bliskość do miast J 3. Pozyskiwanie funduszy z różnych programów	1. Migracja młodych ludzi i starzejące się społeczeństwo J 2. Zagrożenie brakiem wody - powstanie czerpalni piasku, przedłużające się susze, zmiany

regionalnych, krajowych, UE B 4. Możliwość budowania się na licznych działkach budowlanych S 5. Promocja i wykorzystanie rekreacyjne szlaku rowerowego, trasy doliny Widawy dł. 30 km, szlaku wodnego (spływy kajakowe rzeką Widawą do Wrocławia) J 6. Powstanie w okolicy zakładów przetwórstwa rolnego B	klimatu J 3. Utrudnienia w uzyskiwaniu pozwoleń na inwestycje budowlane, głównie przez konserwatora zabytków, archeologa S 4. Brak korelacji między gminą Bierutów i Namysłów przy regulacji rzeki Widawa J 5. Pogłębiające się problemy z melioracją pól B

ANALIZA POTENCJAŁU ROZWOJOWEGO WSI

Tożsamość wsi i wartość życia wiejskiego (+) =

3	-
2	-

Wnioski: obszar mocny a otoczenie obojętne

Zalecenia: wykorzystać mocne strony w procesie Odnowy Wsi

Standard życia (warunki materialne) (-) +

1	1
8	-

Wnioski: obszar bardzo słaby a otoczenie mocne

Zalecenia: wyeliminować słabe strony, które ograniczają rozwój wsi

Jakość życia (warunki niematerialne i duchowe) (+) -

10	2
4	3

Wnioski: obszar bardzo mocny a otoczenie słabe

Zalecenia: wykorzystać liczne mocne strony w poszukiwaniu szans w tym obszarze

Byt (warunki ekonomiczne) (+)+

3	3
2	1

Wnioski: obszar mocny i otoczenie mocne

Zalecenia: wykorzystać silne strony i szanse w procesie odnowy wsi.

WIZJA

Wizja hasłowa

Zbytowa - wieś tradycji i przyszłości

Wizja opisowa

Zbytowa to rozległa wieś z atrakcyjną lokalizacją i dobrym połączeniem z Bierutowem i okolicznymi miejscowościami, co ma pozytywny wpływ na rozwój i osadnictwo we wsi. Wieś posiada dobrze rozwiniętą infrastrukturę techniczną i sportowo-rekreacyjną, którą chętnie wykorzystują mieszkańcy. Mieszkańcy integrują się w funkcjonalnej i dobrze wyposażonej świetlicy wraz z placem rekreacyjno-sportowym. Działające organizacje na terenie wsi harmonijnie współpracują ze sobą realizując wspólne projekty. Mieszkańcy znają i kultywują ciekawą historię swojej miejscowości.

Zdjęcia z warsztatów tworzenia sołeckiej strategii

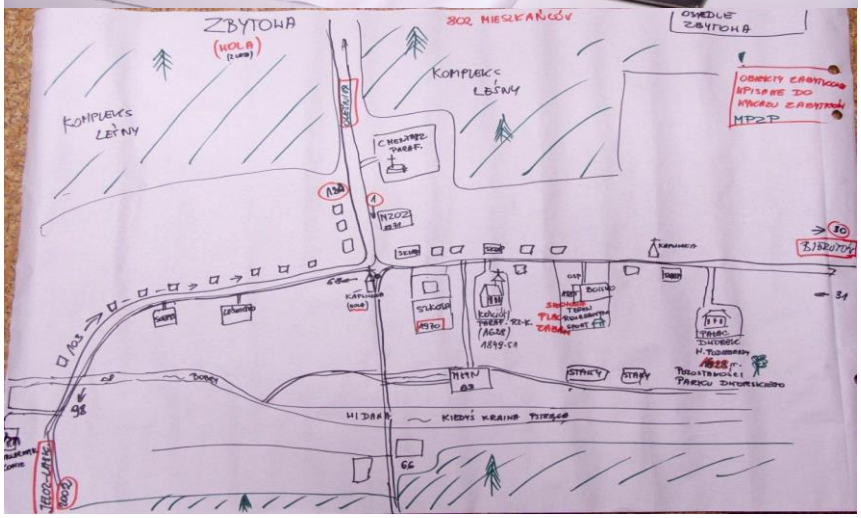

PROGRAM KRÓTKOTERMINOWY ROZWOJU WSI

na okres: grudzień 2019 – grudzień 2020 r.

Kluczowy problem	Odpowiedź	Propozycja projektu (nazwa)	Czy nas stać na realizację? (tak/nie)		Punktacja	Hierarchia
			Organizacyjnie	Finansowo		
Co nas najbardziej zintegruje?	Organizacja wspólnych imprez.	Organizacja cyklicznych imprez dla mieszkańców np. Dożynek.	tak	tak/nie	4	**II**
Na czy nam najbardziej zależy?	Poprawie bezpieczeństwa.	Ogrodzenie terenu sportowo-rekreacyjnego przy świetlicy wiejskiej.	tak	tak	5	**I**
Co nam najbardziej przeszkadza?	Nieporządek na terenie wsi.	Utrzymanie poboczy w tym koszenie.	tak	nie	2	**IV**
Co najbardziej zmieni nasze życie?	Aktywne działania stowarzyszenia.	Rejestracja stowarzyszenia zespołu śpiewającego „Zbytowianki”oraz KGW.	tak	tak	3	**III**
Co nam przyjdzie najłatwiej?	Poprawa estetyki wsi.	Utrzymanie terenów zielonych.	tak	tak	1	**V**

PROGRAM DŁUGOTERMINOWY ROZWOJU WSI Zbytowa

Wizja: na lata 2020-2026

I. Plan rozwoju				II. Program rozwoju
1. Cele jakie musimy osiągnąć by urzeczywistnić wizję naszej wsi	2. Co nam pomoże osiągnąć cel?		3. Co nam może przeszkodzić?	Projekty, przedsięwzięcia jakie wykonamy?
	Zasoby Czego użyjemy?	ATUTY **Silne strony i Szanse** Co wykorzystamy?	BARIERY Słabe strony Co wyeliminujemy? **Zagrożenia** Czego unikniemy?	
A. TOŻSAMOŚĆ WSI I WARTOŚCI ŻYCIA WIEJSKIEGO				
1.Kultywowanie tożsamości i historii wsi	Pozostałości parku dworskiego. Zabudowa mieszkalno-zagrodowa, zespół młyna. Aleje drzew. Obiekty zabytkowe wpisane do wykazu zabytków. Legenda i historia miejscowości .	Na terenie miejscowości działają artyści, rzemieślnicy. Ciekawa historia oraz obiekty zabytkowe. Zasoby przyrodnicze wsi.	Brak wyeksponowania dziedzictwa historycznego i przyrodniczego wsi. Kościół wymaga remontu i renowacji.	1.Organizacja warsztatów wyplatania wieńców dożynkowych, tworzenia palm wielkanocnych 2.Organizacja konkursu na najładniejszą dekorację dożynkową 3.Wyeksponowanie zabytków: oświetlenie oraz tabliczki informacyjne na obiektach zabytkowych 4.Renowacja rzeźb lokalnych artystów zlokalizowanych na terenie wsi 5.Przeprowadzenie renowacji kapliczki 6.Założenie kroniki wsi 7.Opracowanie, zgromadzenie materiałów o powstaniu i historii wsi 8.Wystawa pamiątek związanych z historią i osiągnięciami wsi 9.Renowacja alei drzew i pomników przyrody oraz ich oznakowanie 10. Renowacja kościoła

B. STANDARD ŻYCIA				
1.Podniesienie jakości infrastruktury technicznej i społecznej na terenie sołectwa	Zabudowa mieszkalno-zagrodowa. Teren sportowo – rekreacyjny ze świetlicą, remiza, wiatą, boiskiem sportowym, wiatą. Świetlica wiejska, szkoła podstawowa. Plac rekreacyjno-sportowy przy świetlicy.	Wielofunkcyjny teren sportowo-rekreacyjny(boisko sportowe, świetlica wiejska z zapleczem kuchennym i remizą, plac zabaw z siłownią zewnętrzną, wiata). Możliwość budowania się na licznych działkach budowlanych.	Brak chodników na terenie na całej miejscowości. Niedostateczne oświetlenie drogowe. Brak kanalizacji. Drogi gminne w bardzo złym stanie. Brak parkingów. Świetlica wiejska wymaga remontów. Utrudnienia w uzyskiwaniu pozwoleń na inwestycje budowlane.	1.Uzupełnienie oświetlenia 2.Budowa chodników przy drodze powiatowej 3.Remonty dróg wiejskich- położenie nawierzchni asfaltowych 4.Wykonanie kanalizacji i gazyfikacji wsi 5.Budowa sali gimnastycznej przy Szkole Podstawowej w Zbytowej 6.Budowa parkingów w miejscach publicznych 7.Remont, rozbudowa, doposażenie świetlicy wiejskiej: -założenie oświetlenia fotowoltaicznego -termomodernizacja 8.Budowa zaplecza sportowego 9.Renowacja kościoła oraz zagospodarowanie terenu wokół kościoła 10.Zagospodarowanie i doposażenie terenu sportowo-rekreacyjnego 11.Wykonanie drogi do cmentarza 12.Wymiana wiat autobusowych 13.Ogrodzenie terenu sportowo-rekreacyjnego przy świetlicy 13.Odbudowa sieci melioracyjnej

C. JAKOŚĆ ŻYCIA				
1.Wzrost integracji i aktywności społecznej, rozwój oferty spędzania wolnego czasu dla mieszkańców	Stowarzyszenie OSP Zbytowa, Zespół Ludowy „Zbytowianki”. Klub sportowy, teren sportowo – rekreacyjny ze świetlicą, remiza, wiatą, boiskiem sportowym, wiatą. świetlica wiejska, Szkoła podstawowa plac rekreacyjno-sportowy przy świetlicy, Fundusz sołecki.	Prężenie działające organizacje. Cykliczne imprezy wiejskie. Aktywna grupa liderów. Wysoki fundusz sołecki. Wielofunkcyjny teren sportowo-rekreacyjny(boisko sportowe, świetlica wiejska z zapleczem kuchennym i remizą, plac zabaw z siłownią zewnętrzną, wiata).	Słabo działający animatorzy kultury. Niedostateczne zaangażowanie mieszkańców w funkcjonowanie miejscowości. Niedostateczna współpraca organizacji. Niewystarczające możliwości uprawiania sportów i podnoszenia kultury fizycznej.	1.Organizowanie cyklicznych imprez dla wsi: dożynki, Festyn strażacki, Festyn rodzinny, pieczony ziemniak, Mikołajki, wspólne kolędowanie, muzyczne śpiewanie nad Widawą. 2.Spotkania między pokoleniowe np. wspólne tworzenie palm wielkanocnych, 3.Organizacja wizyt studyjnych w innych aktywnych wioskach 4.Organizacja warsztatów i kursów dla mieszkańców np. florystycznych, zdrowego żywienia 6.Zorganizowanie pleneru artystycznego dla lokalnych artystów 7. Rejestracja KGW oraz stowarzyszenia zespołu „Zbytowianki”. 7.Zakup strojów i wyposażenia dla organizacji działających dla wsi. 8.Doposażenie- zakup sprzętu do ćwiczeń fitness, zumba itp. 9.Doposażenie dla OSP . 10.Organizacja zajęć artystycznych, kulturalnych, sportowych, rekreacyjnych i kulinarnych dla dzieci i dorosłych. 11.Wyposażenie świetlicy w materiały niezbędne do prowadzenia zajęć. 13. Doposażenie placu zabaw. 14. Cykliczne spotkania organizacji działających na terenie wsi oraz tworzenie wspólnych projektów.

D. BYT				
1.Promocja wsi oraz podnoszenie możliwości zdobywania środków finansowych na rozwój wsi	Obiekty zabytkowe wpisane do wykazu zabytków. Legenda i historia miejscowości .	Wysoki fundusz sołecki.	Brak tablic i materiałów promocyjnych wsi. MPZP nie spełnia potrzeb i oczekiwań mieszkańców .	1.Postawienie tabliczek informacyjnych. 2.Wydanie materiałów promocyjnych wsi Zbytowa, wydanie kalendarzy. 3.Założenie witaczy. 4. Podnoszenie umiejętności tworzenia i realizacji projektów – szkolenia . 4.Zmiany w MPZP- aktualizacja.

DOKUMENTACJA FOTOGRAFICZNA

Miasto i Gmina Bierutów

URZĄD MARSZAŁKOWSKI WOJEWÓDZTWA DOLNOŚLĄSKIEGO

SOŁECKA STRATEGIA ROZWOJU

SOŁECTWA Solniki Małe

w GMINIE BIERUTÓW

Solniki Małe – miejsce inicjatyw kulturalnych i sportowych, wykorzystujących lokalne zasoby

Spis treści

ANALIZA ZASOBÓW 3
ANALIZA SWOT 10
ANALIZA POTENCJAŁU ROZWOJOWEGO WSI 12
WIZJA 14
PROGRAM KRÓTKOTERMINOWY ROZWOJU WSI 16
PROGRAM DŁUGOTERMINOWY ROZWOJU WSI SOLNIKI MAŁE na lata 2020 – 2026 17
DOKUMENTACJA FOTOGRAFICZNA 22
UCHWAŁA ZEBRANIA WIEJSKIEGO ..... **Błąd! Nie zdefiniowano zakładki.**

AUTORZY - Grupa Odnowy Wsi Solniki Małe w składzie:

Mariusz Pawlik – sołtys
Jan Matiaszewski
Zofia Golimowska
Mariusz Karakuła
Piotr Niedzielski

MODERATORKI:

Irena Krukowska-Szopa
Marta Kamińska

Herb gminy

Przeprowadzenie warsztatów zostało sfinansowane ze środków Gminy Bierutów.

Koordynator gminny – Regionalnej Odnowy Wsi Dolnośląskiej – Aleksandra Borówka.

ANALIZA ZASOBÓW

Zasoby – wszelkie elementy materialne i niematerialne wsi i związanego z nią obszaru, które mogą być wykorzystane obecnie bądź w przyszłości w realizacji publicznych bądź prywatnych przedsięwzięć odnowy wsi. Zwrócić uwagę na elementy specyficzne i rzadkie (wyróżniające wieś). *Opracowanie: Ryszard Wilczyński*

Rodzaj zasobu	Opis (nazwanie) zasobu jakim wieś dysponuje	Znaczenie zasobu		
		Małe	Duże	wyróżniające
Przyrodniczy				
walory krajobrazu, rzeźby terenu	Krajobraz jest mało zróżnicowany. Tworzą go pola uprawne, poprzecinane łąkami i zadrzewieniami śródpolnymi. Sołectwo Solniki Małe położone jest na północ od Widawy. Jego powierzchnia wynosi 587,73 ha. Obejmuje ono wieś Solniki Małe położoną w odległości 2 km na północny zachód od Bierutowa na wysokości około 158 m n.p.m. oraz przyległe tereny rolnicze. Powierzchnię sołectwa zajmują grunty rolne oraz w nieznacznej części łąki; nie ma lasów. Obszar sołectwa obejmuje fragment Równiny Oleśnickiej. Stanowi ona teren sfalowany powstały jako morena denna, pocięta spływem wód z czoła lodowca.		X	
stan środowiska	Nie ma większych fabryk – trucicieli, natomiast występuje problem niskiej emisji i zanieczyszczenia powietrza szczególnie na obszarach charakteryzujących się dużym zagęszczeniem zabudowy mieszkaniowej o ogrzewaniu indywidualnym. Cenne przyrodniczo obszary są zagrożone przez intensywne rolnictwo.			X
walory klimatu	Klimat jest łagodny, o charakterze przejściowym pomiędzy klimatem kontynentalnym a łagodnym klimatem oceanicznym (przeważają wpływy klimatu oceanicznego). Znajdując się na Nizinie Śląskiej należymy do najcieplejszego regionu w Polsce. Warunki klimatyczno –rolnicze są korzystne. Cechuje je długi okres wegetacyjny (około 227 dni w roku) i umiarkowane opady, a średnia roczna temperatura wynosi 8,7°C.		X	
walory szaty roślinnej	Mała ilość lasów, łąk naturalnych na terenie gminy/sołectwa. Dominują siedliska lasu mieszanego świeżego i boru mieszanego świeżego.			
cenne przyrodniczo obszary	Nie stwierdzono na terenie sołectwa.		X	

lub obiekty	Na terenie gminy występują: 1. Obszar Specjalnej Ochrony „Lasy Grędzińskie" NATURA 2000 2. Obszar Specjalnej Ochrony „Bierutów" NATURA 2000			
świat zwierzęcy (ostoje, siedliska)	Zwierzyna leśna, tj. sarny, dziki, lisy, związane ze środowiskiem wodno-lądowym bobry, wydry.	X		
wody powierzchniowe (cieki, rzeki, stawy)	Rzeka Smolna (lewobrzeżny dopływ Widawy).	X		
wody podziemne	Na terenie gminy Bierutów, w tym naszego sołectwa, wody podziemne piętra trzeciorzędowego i czwartorzędowego.	X		
Gleby	Gleby gliniaste (najczęściej gliny średnie lub lekkie) oraz gleby pylaste. Tworzą one strefę gleb brunatnych – kwaśnych lub właściwych oraz gleb płowych o wysokich na ogół walorach produkcyjnych – gleby kompleksów pszenny bardzo dobry, pszenny dobry i żytni bardzo dobry.		X	
Kopaliny	Na terenie gminy żwiry, piaski, iły budowlane, gliny o znaczeniu lokalnym.	X		
walory geotechniczne (stan gruntów, trwałość i wytrzymałość podłoża)	Nie przeprowadzano takich badań w skali sołectwa.			
Kulturowy				
walory architektury (rodzaj zabudowy)	We wsi Solniki Małe zachował się w dobrym stanie **dawny układ przestrzenny,** dlatego cała wieś została objęta strefą „B" ochrony konserwatorskiej. **Większość budynków posiada charakter zabytkowy.** Najważniejszym z nich jest **zespół kościoła filialnego p.w. Wniebowzięcia Najświętszej Marii Panny**. Pierwotny kościół wzmiankowany był w 1366 roku. Obecny, zbudowany w stylu klasycystycznym w latach 1826- 1827 pod kierunkiem Wartenberga z Brzegu według projektu jednego z najwybitniejszych twórców tego okresu Karla Friedricha Schinkla, przebudowany został w drugiej połowie XIX wieku. Jest on murowany, tynkowany, orientowany, jednoprzestrzenny z przybudowaną od wschodu węższą zakrystią. Od strony zachodniej wznosi się trzykondygnacyjna kwadratowa wieża zwieńczona galeryjką ze sterczynami na narożnikach i ostrosłupem sześciobocznym. Ołtarz główny neobarokowy z 1858 roku jest dziełem rzeźbiarza Bernarda Kutzera.			X
walory przestrzeni wiejskiej publicznej (zabudowa zwarta lub rozproszona)	Zabudowa zwarta, wzdłuż dwóch głównych krzyżujących się dróg – powiatowej i gminnej	X		
elementy krajobrazu (wzniesienia, aleje itp.)	W krajobrazie nie ma cech wyróżniających się.			
walory przestrzeni wiejskiej prywatnej	Posesje prywatne, nowo wybudowane/rozbudowane domy,			

	gospodarstwa rolne, dużo budynków mieszkalnych i gospodarskich zabytkowych.			
zabytki i pamiątki historyczne	We wsi Solniki Małe znajduje się również 13 obiektów wpisanych do ewidencji zabytków. Są to następujące zespoły zabudowań: 1. Zespół domu nr 6 z trzeciej ćwierci XIX w. 2. Zagroda nr 7 – budynek inwentarski z trzeciej ćwierci XIX wieku. 3. Zagroda nr 12 – dom i stodoła szach. – drew. z około 1890 r. 4. Zagroda nr 14 - dom i budynek inwentarski z drugiej połowy XIX w. 5. Zagroda nr 27 - dom z przełomu XIX i XX wieku oraz stodoła szach. - drew. z drugiej połowy XIX w. 6. Zagroda nr 28 - dom z pocz. XX wieku, wozownia z drugiej połowy XIX w. 7. Zagroda nr 30 - dom z pocz. XX w., stodoła szach. - mur. z końca XIX w. 8. Zespół domu nr 33 - dom, budynek inwentarsko - spichlerzowy, stodoła z drugiej połowy XIX w. 9. Zagroda nr 34 - dom, stodoła szach. - mur. z ok. 1870 . 10. Dom nr 11 z trzeciej ćwierci XIX w. 11. Dom nr 22 z początku XX w. 12. Dom nr 26 z częścią inwentarską z 1864 r. 13. Dom nr 39 z około 1930 roku		x	
osobliwości kulturowe	Brak			
miejsca, osoby i przedmioty kultu	Zespół kościoła filialnego p.w. Wniebowzięcia Najświętszej Marii Panny. Pierwotny kościół wzmiankowany był w 1366 roku. Obecny, zbudowany w stylu klasycystycznym w latach 1826- 1827 pod kierunkiem Wartenberga z Brzegu.			X
święta, odpusty, pielgrzymki	Odpust 15 sierpnia.			X
tradycje, obrzędy, gwara	Kultywowane zwyczaje religijne, związane z wiarą katolicką, dotyczące obchodów świąt kościelnych.			X
legendy, podania i fakty historyczne	W literaturze historycznej pierwsze wzmianki o Solnikach dotyczą 1245 roku.			X
przekazy literackie	Brak			
ważne postacie i przekazy historyczne	W literaturze historycznej pierwsze wzmianki o Solnikach dotyczą 1245 roku.			
specyficzne nazwy	Brak			
specyficzne potrawy	Brak			
produkty lokalne i regionalne	brak			
dawne zawody	Brak			

Obiekty i tereny				
działki pod zabudowę mieszkaniową	Teren przylegający do wsi od południowego wschodu i ciągnący się klinem wzdłuż drogi do Bierutowa przeznaczony jest pod budownictwo mieszkalne.		X	
działki rekreacyjno – letniskowe	Brak			
działki pod zakłady usługowe i przemysł	Tereny na południu sołectwa przylegające do drogi wojewódzkiej nr 451 relacji Oleśnica – Kluczbork przeznaczone są jako rezerwa terenowa pod rozwój usług i nieuciążliwej produkcji w planowanej strefie aktywności gospodarczej zlokalizowanej wzdłuż tej drogi.		X	
działki gminne na cele społeczne	Brak			
pustostany mieszkaniowe	Brak			
pustostany poprzemysłowe	Brak			
tradycyjne nieużytkowane obiekty gospodarskie (stodoły, spichlerze, kuźnie, młyny, itp.)	Zabytkowe, poniemiecki, podlagające ochronie konserwatorskiej budynki gospodarskie (stodoły, obory, spichlerze itp.)			X
miejscowy plan zagospodarowania przestrzennego	Brak			
Inne	Brak			
Infrastruktura społeczna				
place publicznych spotkań, festynów	Plac zabaw dla dzieci wraz z siłownią zewnętrzną oraz zadaszeniem, powierzchnia wyłożona kostką do tańców, do organizacji imprez.			X
sale spotkań, świetlice, kluby	Świetlica wiejska wraz z kompletną infrastrukturą gastronomiczną, powierzchnia do tańców.			X
miejsca uprawiania sportu	Boisko piłkarskie.			X
miejsca rekreacji	Boisko, sala, plac zabaw, powierzchnia do tańców.			X
ścieżki rowerowe, szlaki turystyczne	Na wschodzie sołectwa przebiega odcinek **szlaku rowerowego „Trasa folwarków”** prowadzącego z Bierutowa przez Gorzesław i Stronię, a następnie Wabienice z powrotem do Bierutowa oraz odcinek **szlaku pieszego „czerwonego”** prowadzącego z Oleśnicy przez miejscowości Cieśla, Stronia, Gorzesław, Bierutów, Kruszwice, Radzieszyn do Miłocic.			X
Szkoły	Brak			
Przedszkola	Brak			
Biblioteki	Brak			

placówki opieki społecznej	Brak			
placówki służby zdrowia	Brak			
Infrastruktura techniczna				
Wodociąg	Solniki Małe zaopatrywane są w wodę z miejskiego wodociągu grupowego. Woda z ujęć tłoczona jest do Zakładu Uzdatniania Wody w Bierutowie i po uzdatnieniu kierowana jest do sieci.		X	
Kanalizacja i inne rozwiązania	Do usuwania ścieków bytowo – gospodarczych we wsi Solniki Małe stosuje się bezodpływowe zbiorniki na ścieki – szamba. Wywóz ich zawartości do gminnej oczyszczalni ścieków realizowany jest przez Zakład Wodociągów, Kanalizacji i Oczyszczania w Bierutowie.			X
drogi (nawierzchnia, oznakowanie oświetlenie)	Przez wieś przechodzi droga powiatowa klasy L, łącząca Bierutów ze Strzałkową. W centrum wsi przecina się ona z główną drogą wiejską. Brak jest chodników. Oświetlenie uliczne jest wystarczające. Pozostałe drogi są drogami polnymi i służą głównie do obsługi rolnictwa.		X	
chodniki, parkingi	Brak			
Przystanki	Przystanek autobusowy. Wieś posiada połączenie autobusowe z Bierutowem i Strzałkową oraz do Oleśnicy. Autobus zatrzymuje się we wsi 3 razy dziennie.		x	
Dostęp do technologii teleinformatycznych	Internet radiowy Oxylion.		x	
telefonia komórkowa	Dobry zasięg telefonii komórkowej		x	
Inne	Brak			
Gospodarka, rolnictwo				
Miejsca pracy (gdzie, ile?)	Większość pracujących mieszkańców dojeżdża do pracy w okolicznych miejscowościach i miastach, tj. Bierutów, Oleśnica, Wrocław. 12 rodzin prowadzi gospodarstwa rolne. Są 2 duże zakłady usług rolniczych.		X	
znane firmy produkcyjne i zakłady usługowe. i ich produkty	Iwona Cieciura, Usługi Rolnicze Piotr Niedzielski, Wynajem i Usługi dla Rolnictwa	X		
Gastronomia	Brak			
miejsca noclegowe	Brak			
gospodarstwa rolne (liczba)	12	X		
uprawy hodowle	Uprawy: Zboża, kukurydza, buraki cukrowe, rzepak, ziemniaki.	X		

możliwe do wykorzystania odpady produkcyjne	Odpady rolnicze do produkcji biomasy	X		
zasoby odnawialnych energii	Brak			
Środki finansowe i pozyskiwanie funduszy				
środki udostępniane przez gminę (np. fundusz sołecki)	Fundusz Sołecki około 17 000 zł		x	
środki wypracowywane (np. projekty)	Brak			
Środki rzeczowe	Wyposażenie świetlicy			X
Inne				
Mieszkańcy (kapitał społeczny i ludzki)				
Liczba mieszkańców	242 osoby			X
Autorytety i znane postacie we wsi	Brak			
Krajanie znani w regionie, w kraju i zagranicą	Brak			
Osoby o wyjątkowej wiedzy lub umiejętnościach ważnych dla sołectwa, m.in. informatycznych	Młodzi ludzie biegli w informatyce, mediach społecznościowych, internecie. Starsi ludzie znający/pamiętający historię sołectwa, powojennego napływu mieszkańców.			X
Przedsiębiorcy, sponsorzy				
Organizacje pozarządowe, grupy nieformalne	Klub Sportowy LZS Solniki Małe, Koło Gospodyń Wiejskich			X
Zespoły artystyczne, twórcy	Brak			
Kontakty zewnętrzne (np. z mediami)	Panorama Oleśnicka – tygodnik powiatu oleśnickiego, Olesnica24.com – wersja internetowa.		X	
Współpraca zagraniczna i krajowa	Brak			
Aktywność sołectwa (imprezy i wydarzenia cykliczne, działalność edukacyjna, działania na rzecz wsi)	Dzień Dziecka, Dzień Kobiet, Dożynki, Odpust, Dzień pieczonego ziemniaka, Mikołajki, sala środowiskowa dla dzieci.			X
Sukcesy sołectwa (nagrody, dyplomy itp.)	Sukcesy klubu sportowego, nagrody Burmistrza w konkursach sołectw.		X	
Inne				
Publikatory, lokalna prasa				
Książki, przewodniki	- Monografia gminy Bierutów z lat 50-tych XX w. , - przewodnik PTTK po walorach turystyczno-krajobrazowych gminy z roku 1990, - „Historie, legendy i podania o mieście i		X	

	gminie Bierutów" M. Bińkowski			
Strony WWW	www.bierutow.pl Profil FB Miasta i Gminy Bierutów Profil FB LZS Solniki Małe			X
Inne sposoby promocji	Plakaty odnośnie organizowanych imprez		X	

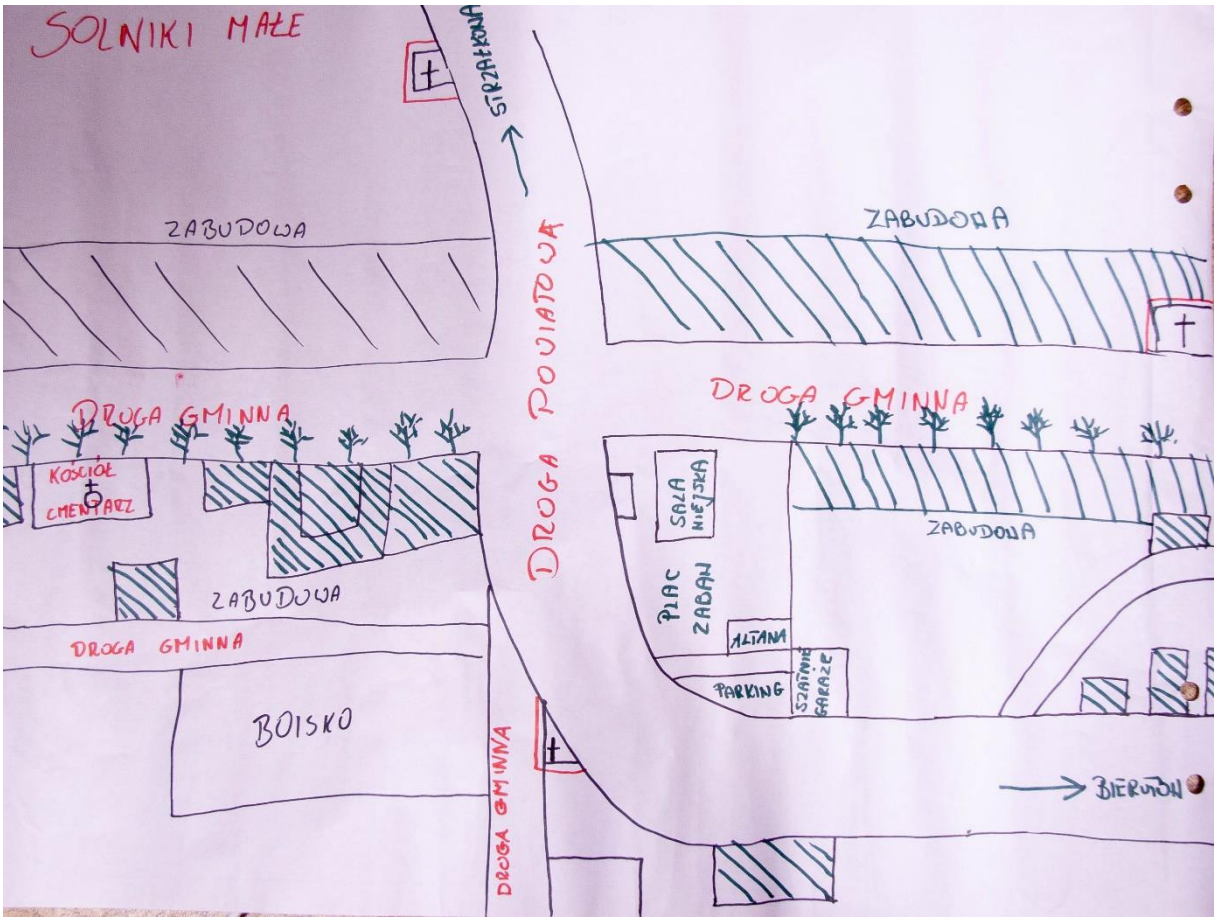

Fot. Plan Solnik Małych autorstwa mieszkańców, listopad 2019

ANALIZA SWOT

SILNE STRONY	SŁABE STRONY
1. Aktywni mieszkańcy**. J** 2. Wyremontowanie części drogi w stronę torów **S** 3. Funkcjonowanie Koła Gospodyń Wiejskich jako specyficznej formy samoorganizacji mieszkańców **J** 4. Korzystne położenie w pobliżu Bierutowa – dostępność komunikacyjna, dojazd do urzędów, placówek kultury, pracy **B** 5. Prężnie działający klub sportowy LZS, organizacja rozgrywek na szczeblu: Żaka, Orlika, Młodzika, Trampkarza i Seniora **J** 6. Organizacja imprez wiejskich tj. Mikołaj, Dzień Dziecka, Odpust, Dożynki, Dzień Kobiet, Pieczony Ziemniak **J** 7. Dobrze zagospodarowane boisko sportowe i plac zabaw wraz z siłownią zewnętrzną **J** 8. Świetlica wiejska, wyremontowana z zapleczem gastronomicznym, klimatyzowana **S** 9. Dbałość mieszkańców o estetykę wsi **T** 10. Duże gospodarstwa rolne **B** 11. Kościół: wyremontowana elewacja i dach **S** 12. Bliskość drogi wojewódzkiej numer 451, Kluczbork –Oleśnica **B** 13. Strona internetowa klubu sportowego **B** 14. Osiągnięcia w turniejach sołectw **J**	1. Brak planu zagospodarowania przestrzennego **B** 2. Brak szatni dla sportowców **S** 3. Brak chodników we wsi **S** 4. Brak ciągu pieszo-rowerowego z Solnik Małych do Bierutowa **S** 5. Częściowy brak oświetlenia, w tym przy wyremontowanej drodze gminnej **S** 6. Brak wyremontowanej drugiej części drogi gruntowej w stronę drogi wojewódzkiej **S** 7. Brak kanalizacji **S** 8. Brak chodnika wokół kościoła **S** 9. Słaba jakość dróg gminnych (polnych) **S** 10. Niezadawalający stan rowów odwadniających **J** 11. Brak funduszy na renowację prywatnych budynków objętych ochroną konserwatorską **T** 12. Zły stan techniczny budynków gospodarskich będących własnością prywatną **T** 13. Zniszczony basen strażacki jak i niezabezpieczony zbiornik przy basenie **S** 14. Duże rozproszenie gruntów rolnych **B** 15. Zbyt mała wiedza mieszkańców o przeszłości historycznej sołectwa. **T** 16. Niska przedsiębiorczość mieszkańców. **B**
SZANSE	**ZAGROŻENIA**
1. Utworzenie planu zagospodarowania przestrzennego spowoduje rozbudowę wsi i napływ nowych mieszkańców **B** **2.** Dostępność i możliwość pozyskiwania środków zewnętrznych na ważne inwestycje w sołectwie (infrastruktura socjalna dla sportowców, ciągi pieszo-rowerowe). **S**	**1.** Brak inwestycji samorządu w poprawę infrastruktury zapewniającej bezpieczeństwo mieszkańców - oświetlenie dróg i chodników. **J** **2.** Brak dostępności funduszy na niezbędne inwestycje i remonty w sołectwie, zagrażający realizacji inwestycji. **S** **3.** Nieprzychylne przepisy, negatywne

3. Dotacje unijne dla rolników. **B** 4. Nowe rozwiązania dla organizacji, w tym takich jak KGW. **B** 5. Inwestycje gminne, powiatowe w infrastrukturę drogową, drogi rowerowe, chodniki, oświetlenie, poprawiające bezpieczeństwo użytkowników dróg. **J** 6. Możliwość pozyskiwania środków na działania miękkie i twarde. **B** 7. Rosnący ruch turystyczny, głównie z okolicznych ośrodków miejskich. **B**	decyzje konserwatora zabytków dot. budynków wpisanych do rejestru zabytków. **T** **4.** Starzenie się mieszkańców **J** **5.** Migracja młodych ludzi do miast **B** **6.** Słaba dostępność komunikacyjna, zbyt mało alternatyw dla osób niemających własnych samochodów **J** 7. Brak funduszy na poprawę wnętrza Kościoła **T** **8.** Kryzys klimatyczny, pogarszający się stan środowiska naturalnego, niska emisja **J**

Fot. Grupa Odnowy Wsi Solniki Małe podczas pracy na Sołecką Strategią Rozwoju, listopad 2019.

ANALIZA POTENCJAŁU ROZWOJOWEGO WSI

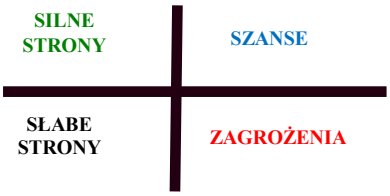

Tożsamość wsi i wartość życia wiejskiego (-) -

1	0
3	2

Wnioski: Obszar słaby. Zbyt mało zdefiniowanych elementów w obszarze tożsamości życia wiejskiego w sferze silnych stron i szans.

Zalecenia: Wzmocnić ten obszar w działaniach długoterminowych.

Standard życia (warunki materialne) (-) =

3	1
8	1

Wnioski: Obszar słaby. Dużo słabych stron, dużo zdefiniowanych braków. Należy wzmocnić ten obszar w planowanych działaniach długoterminowych. Otoczenie obojętne. Nie zdefiniowano wiele w obszarze szans oraz zagrożeń.

Zalecenia: Wyeliminować słabe strony poprzez inwestycje w standard życia.

Jakość życia (warunki niematerialne i duchowe) (+) -

6	1
2	4

Wnioski: Obszar bardzo mocny a otoczenie słabe. Zagrożenia mogą być niebezpieczne dla silnych stron, o ile te nie będą wspieranie w działaniach długoterminowych.

Zalecenia: Wykorzystać liczne mocne strony w poszukiwaniu szans w tym obszarze.

Byt (warunki ekonomiczne) (+) +

4	5
3	2

Wnioski: Bardzo mocny obszar i otoczenie. Dużo zarówno silnych stron, jak i szans.

Zalecenia: Wykorzystać silne strony i szanse w działaniach długoterminowych w celu niwelacji słabych stron i „zagrożeń” w procesie odnowy wsi.

WIZJA

Wizja hasłowa

Solniki Małe – miejsce inicjatyw kulturalnych i sportowych, wykorzystujących lokalne zasoby.

Wizja opisowa

Solniki Małe to sołectwo zintegrowanych mieszkańców, których łączą wspólne działania i cele na rzecz rozwoju wsi. W obszarze kultury i sportu charakteryzuje się dużą inicjatywą, pomysłowością i skutecznością w budowaniu różnorodnej oferty, optymalnie wykorzystującą dostępne zasoby. Sołectwo dzięki inwestycjom w infrastrukturę jest nowoczesne, wygodne i funkcjonalne. Mieszkańcy czują się bezpiecznie, podejmują wspólne działania na rzecz wsi, dbają o tożsamość: zabytki i tradycje.

Fot. Mieszkańcy wsi Solniki Małe podczas pracy nad Sołecką Strategią Rozwoju, listopad 2019.

PROGRAM KRÓTKOTERMINOWY ROZWOJU WSI

na okres: grudzień 2019 – grudzień 2020 r.

Kluczowy problem	**Odpowiedź**	**Propozycja projektu (nazwa)**	**Czy nas stać na realizację? (tak/nie)**		**Punktacja**	**Hierarchia**
			Organizacyjnie	**Finansowo**		
Co nas najbardziej zintegruje?	Aktywni mieszkańcy.	Organizacja dożynek wiejskich.	tak	tak	4+4+4+4+4=20	II
Na czy nam najbardziej zależy?	Prężnej działalności KGW.	Zrobienie rocznego planu działania KGW.	tak	tak	1+1+1+1+1=5	V
Co nam najbardziej przeszkadza?	Brak jednolitego, oczywistego oznakowania posesji/budynków.	Oznakowanie miejscowości z numeracją budynków.	tak	tak	2+2+2+2+2=10	IV
Co najbardziej zmieni nasze życie?	Możliwość wspólnego, aktywnego spędzania czasu przez mieszkańców.	1. Montaż koszów do koszykówki. 2. Zakup namiotów do integracji mieszkańców.	tak	tak	3+3+3+3+3=15	III
Co nam przyjdzie najłatwiej?	Wyposażenie KGW w niezbędne stroje.	Zakup strojów ludowych dla KGW.	tak	tak	5+5+5+5+5=25	I

PROGRAM DŁUGOTERMINOWY ROZWOJU WSI SOLNIKI MAŁE na lata 2020 – 2026

Wizja: Solniki Małe – miejsce inicjatyw kulturalnych i sportowych, wykorzystujących lokalne zasoby.

<table>
<tr><th colspan="4">I. Plan rozwoju</th><th>II. Program rozwoju</th></tr>
<tr><td rowspan="2">1. Cele jakie musimy osiągnąć by urzeczywistnić wizję naszej wsi</td><td colspan="2">2. Co nam pomoże osiągnąć cel?</td><td>3. Co nam może przeszkodzić?</td><td rowspan="2">Projekty, przedsięwzięcia jakie wykonamy?</td></tr>
<tr><td>Zasoby
Czego użyjemy?</td><td>ATUTY
Silne strony i Szanse
Co wykorzystamy?</td><td>BARIERY
Słabe strony
Co wyeliminujemy?
Zagrożenia
Czego unikniemy?</td></tr>
<tr><td colspan="5">A. TOŻSAMOŚĆ WSI I WARTOŚCI ŻYCIA WIEJSKIEGO</td></tr>
</table>

1. Podtrzymywanie więzi międzypokoleniowej. 2. Przekazywanie wzorców wychowawczych. 3. Zmniejszenie różnic pokoleniowych. 4. Budowanie tożsamości i poczucia wspólnoty. 5. Rozwijanie tożsamości i wspólnoty wśród mieszkańców. 6. Ochrona wartości kulturowych, przyrodniczych, historycznych.	1. Zabytkowy kościół. 2. Zabytkowe budynki prywatne. 3. Starsi mieszkańcy, znający powojenną historię wsi. 4. Młodzi mieszkańcy, biegli w Internecie.	1. Aktywni mieszkańcy. 2. Aktywne Koło Gospodyń Wiejskich. 3. Dbałość mieszkańców o estetykę wsi. 4. Dostępność i możliwość pozyskiwania środków zewnętrznych na ważne inwestycje w sołectwie (infrastruktura socjalna dla sportowców, ciągi pieszo-rowerowe). 5. Dotacje unijne na remont zabytków, w tym kościołów. 6. Możliwość pozyskiwania środków na działania miękkie i twarde. 7. Rosnący ruch turystyczny, głównie z okolicznych ośrodków miejskich przyspieszający rozwój.	1. Brak funduszy na renowację prywatnych budynków objętych ochroną konserwatorską. 2. Zły stan techniczny budynków gospodarskich będących własnością prywatną. 3. Zbyt mała wiedza mieszkańców o przeszłości historycznej sołectwa.	**1. Założenie parku wokół oczka wodnego (stawu) wraz z urządzeniami rekreacyjnymi.** **2. Kontynuacja tradycji odpustowych w kościele parafialnym, jednoczącym mieszkańców sołectwa i gminy w dn. 15 sierpnia.** **3. Odrestaurowanie wnętrza kościoła.** **4. Odrestaurowanie muru przy kościele.** **5. Remonty budynków prywatnych będących pod ochroną konserwatorską.** **6. Wspólna praca mieszkańców nad opracowaniem historii miejscowości, zwłaszcza z okresu przedwojennego oraz krótko po wojnie.** **7. Spotkania historyczne z najstarszymi mieszkańcami (wspólna zabawa, opowieści, warsztaty – jak dawniej świętowano, szykowano potrawy, pracowano w polu).** **8. Konkurs fotograficzny dla dzieci – zebranie dokumentacji zdjęciowej sołectwa – budynki zabytkowe, budynki prywatne, skwery, place zabaw, zasoby przyrodnicze (najstarsze drzewa, aleje…).** **9. Opracowanie i wykonanie tablic informacyjnych dot. zabytkowych domostw, wraz z informacjami i zdjęciami (o ile będą odnalezione) co się w nich znajdowało w przeszłości.** **10. Sprzątanie wokół kościoła.** **11. Stworzenie kroniki wsi (księgi lub w. elektronicznej).**

B. STANDARD ŻYCIA				
1. Rozwój infrastruktury społecznej i technicznej na terenie wsi. 2. Zagospodarowanie przestrzeni publicznej wsi. 3. Poprawa estetyki wsi.	1. Infrastruktura drogowa i sportowa. 2. Aktywni mieszkańcy. 3. Aktywne KGW 4. Prężnie działający Klub Sportowy.	1. Aktywni mieszkańcy. 2. Aktywne Koło Gospodyń Wiejskich. 3. Dbałość mieszkańców o estetykę wsi. 4. Dostępność i możliwość pozyskiwania środków zewnętrznych na ważne inwestycje w sołectwie (infrastruktura socjalna dla sportowców, ciągi pieszo-rowerowe). 5. Dotacje unijne dla samorządów, organizacji. 6. Inwestycje gminne, powiatowe w infrastrukturę drogową, drogi rowerowe, chodniki, oświetlenie, poprawiające bezpieczeństwo użytkowników dróg. 7. Możliwość pozyskiwania środków na działania miękkie i twarde. 8. Rosnący ruch turystyczny, głównie z okolicznych ośrodków miejskich.	1. Brak szatni dla sportowców. 2. Brak chodników we wsi. 3. Brak ciągu pieszo-rowerowego z Solnik Małych do Bierutowa. 4. Zły stan dróg. 5. Częściowy brak oświetlenia. 6. Brak kanalizacji. 7. Brak chodnika wokół kościoła. 8. Słaba jakość dróg gminnych (polnych) 9. Zniszczony basen strażacki jak i niezabezpieczony zbiornik przy basenie. 10. Pogarszający się stan środowiska naturalnego.	**1. Wybudowanie szatni dla sportowców, przy boisku sportowym.** **2. Budowa kanalizacji.** **3. Remont drogi szutrowej (nowa nawierzchnia z masy bitumicznej).** **4. Remont dróg polnych.** **5. Budowa chodnika we wsi oraz wokół kościoła.** **6. Budowa ciągu pieszo-rowerowego do Bierutowa.** **7. Remont przystanku autobusowego PKS z zatoczką.** **8. Uzupełnienie brakującego oświetlenia.** **9. Remont piwnicy (wraz z zadaszeniem nad zejściem).** **10. Remont basenu strażackiego i zbiornika przy basenie.** **11. Stworzenie/dalszy rozwój centrum wsi, nasadzenie krzewów, traw ozdobnych, różnorodnych kwiatów.**

C. JAKOŚĆ ŻYCIA				
1. Integracja społeczności lokalnej. 2. Rozwój oferty kulturalnej i edukacyjnej. 3. Zwiększenie poziomu współdziałania i współuczestnictwa w życiu wsi. 5. Zwiększenie poczucia bezpieczeństwa mieszkańców wsi. 6. Poprawa jakości środowiska naturalnego.	1. Infrastruktura sportowa. 2. świetlica wiejska. 3. Aktywni mieszkańcy. 4. Aktywne KGW 5. Prężnie działający Klub Sportowy.	1. Aktywni mieszkańcy. 2. Aktywne Koło Gospodyń Wiejskich. 3. Dbałość mieszkańców o estetykę wsi. 4. Dotacje unijne dla samorządów, organizacji. 5. Inwestycje gminne, 6. Możliwość pozyskiwania środków na działania miękkie i twarde.	1. Niezadawalający stan rowów odwadniających. 2. Pogarszający się stan środowiska naturalnego. 3. Niebezpieczny basen strażacki i zbiornik przy basenie.	**1. Umieszczenie tablicy informacyjnej na sołeckie informacje w wejściu do kościoła.** **2. Przywrócenie stanu pierwotnego rowów melioracyjnych.** **3. Nasadzenia krzewów i kwiatów nektarodajnych z myślą o pszczołach i dzikich zapylaczach.** **4. Organizacja konkursów na najbardziej ukwiecone i naturalne posesje/ogrody.** **5. Odnowienie i zabezpieczenie basenu strażackiego.** **6. Organizacja treningów i meczów piłkarskich międzyklubowych, międzysołeckich.** **7. Organizacja zajęć i imprez integracyjnych i kulturalnych dla mieszkańców, np. zajęć rękodzielniczych, kulinarnych.** **8. Stworzenie oferty rekreacyjno-sportowej dla mieszkańców – juniorów i seniorów.** **9. Organizacja imprez sportowych i rekreacyjnych.** **10. Zwiększenie połączeń między miejscowościami.** **11. Oznakowanie miejscowości.**

D. BYT				
1. Promowanie walorów i atrakcji wsi. 2. Wspieranie przedsiębiorczych postaw wśród mieszkańców. 3. Zwiększenie zatrudnienia/miejsc pracy/ możliwości osiągania dochodów m.in. z rolnictwa na terenie wsi.	1. Młodzi ludzie biegli w informatyce, mediach społecznościowych. 2. Starsi ludzie znający historię wsi. 3. Zakłady rolne. 4. Aktywni mieszkańcy.	1. Aktywni mieszkańcy. 2. Dbałość mieszkańców o estetykę wsi. 4. Dotacje unijne dla rolników, osób fizycznych na tworzenie i rozwój firm. 5. Możliwość pozyskiwania środków na działania miękkie i twarde.	1. Brak planu zagospodarowania przestrzennego. 2. brak strony internetowej sołectwa. 3. Słaba promocja wsi. 4. Niska przedsiębiorczość mieszkańców. 5. rozproszone grunty rolne.	**1. Stworzenie Planu Zagospodarowania Przestrzennego dla sołectwa.** **2. Utworzenie strony internetowej.** **3. Utworzenie grupy na Facebooku/profilu sołectwa na Facebooku w celu dokumentowania działań wsi.** **4. Promocja wsi poprzez udział w dożynkach i innych wydarzeniach lokalnych i regionalnych.** **5. Poprawa warunków bytowych mieszkańców poprzez organizację szkoleń, kursów zawodowych, etc**. **6. Scalenie gruntów rolniczych.**

DOKUMENTACJA FOTOGRAFICZNA



Fot. Kościół parafialny.

Fot. Świetlica wiejska z placem zabaw i siłownią zewnętrzną.

Fot. Boisko piłkarskie w Solnikach Małych.

URZĄD MARSZAŁKOWSKI WOJEWÓDZTWA DOLNOŚLĄSKIEGO

SOŁECKA STRATEGIA ROZWOJU

sołectwa STRZAŁKOWA

w gminie BIERUTÓW

Strzałkowa – nasze miejsce na ziemi

Miasto i Gmina Bierutów

listopad – grudzień 2019

Spis treści

ANALIZA ZASOBÓW 3
ANALIZA SWOT 8
ANALIZA POTENCJAŁU ROZWOJOWEGO WSI 10
WIZJA 12
PROGRAM KRÓTKOTERMINOWY ROZWOJU WSI 13
PROGRAM DŁUGOTERMINOWY ROZWOJU WSI STRZAŁKOWA na lata 2020 – 2026 14
DOKUMENTACJA FOTOGRAFICZNA 19
UCHWAŁA ZEBRANIA WIEJSKIEGO ..... **Błąd! Nie zdefiniowano zakładki.**

AUTORZY - Grupa Odnowy Wsi Strzałkowa w składzie:

Paulina Dulas – sołtys
Zofia Marczewska
Barbara Przybyłek
Magdalena Magiera
Paweł Przybyłek
Irena Bielecka
Anna Fijałkowska
Małgorzata Przybyłek

MODERATORKI:

Irena Krukowska-Szopa
Marta Kamińska

Herb Gminy:

Przeprowadzenie warsztatów zostało sfinansowane ze środków Gminy Bierutów.

Koordynator gminny – Regionalnej Odnowy Wsi Dolnośląskiej – Aleksandra Borówka,

aleksandra.borowka@bierutow.pl

ANALIZA ZASOBÓW

Zasoby – wszelkie elementy materialne i niematerialne wsi i związanego z nią obszaru, które mogą być wykorzystane obecnie bądź w przyszłości w realizacji publicznych bądź prywatnych przedsięwzięć odnowy wsi. Zwrócić uwagę na elementy specyficzne i rzadkie (wyróżniające wieś). *Opracowanie: Ryszard Wilczyński*

Rodzaj zasobu	Opis (nazwanie) zasobu jakim wieś dysponuje	Znaczenie zasobu		
		Małe	Duże	wyróżniające
Przyrodniczy				
walory krajobrazu, rzeźby terenu	Krajobraz jest mało zróżnicowany. Tworzą go pola uprawne, poprzecinane łąkami i zerdzewieniami śródpolnymi. Sołectwo położone jest na Równinie Oleśnicko – Bierutowskiej.		X	
stan środowiska	Stan środowiska nie jest dobry. W powietrzu znajduje się wiele zanieczyszczeń, zwłaszcza w okresie grzewczym mamy do czynienia z niską emisją i smogiem.		X	
walory klimatu	Klimat jest łagodny, o charakterze przejściowym pomiędzy klimatem kontynentalnym a łagodnym klimatem oceanicznym (przeważają wpływy klimatu oceanicznego). Znajdując się na Nizinie Śląskiej należymy do najcieplejszego regionu w Polsce. Warunki klimatyczno –rolnicze są korzystne. Cechuje je długi okres wegetacyjny (około 227 dni w roku) i umiarkowane opady, a średnia roczna temperatura wynosi 8,7°C.		X	
walory szaty roślinnej	Mała ilość lasów, łąk naturalnych na terenie gminy/sołectwa. Gminie Bierutów dominują siedliska lasu mieszanego świeżego i boru mieszanego świeżego.		X	
cenne przyrodniczo obszary lub obiekty	Park we wsi ze starym drzewostanem.		X	
świat zwierzęcy (ostoje, siedliska)	Zwierzyna leśna, żurawie.		X	
wody powierzchniowe (cieki, rzeki, stawy)	Rzeka Smolna, lewobrzeżny dopływ Widawy.		X	
wody podziemne	Na terenie gminy Bierutów, w tym naszego sołectwa, wody podziemne piętra trzeciorzędowego i czwartorzędowego.	X		
Gleby	Gleby gliniaste (najczęściej gliny średnie lub lekkie) oraz gleby pylaste. IV – VI klasa.	X		
Kopaliny	Piaski, żwiry	X		
walory geotechniczne	Nie przeprowadzano takich badań w skali sołectwa.	X		
Kulturowy				

walory architektury (rodzaj zabudowy)	Po dawnym przedwojennym majątku pozostała tylko okazała brama wjazdowa. Wewnątrz znajdował się PGR, teraz mieszkania i garaże współczesnych mieszkańców;		X	
walory przestrzeni wiejskiej publicznej (miejsca wspólne, części reprezentacyjna)	Świetlica, boisko, plac zabaw. Przestrzeń publiczna w fazie wstępnego rozwoju.			X
walory przestrzeni wiejskiej prywatnej (zabudowa prywatna wraz z otoczeniem)	Budynki powojenne, pojawiają się nowe domy, zadbane, z eleganckim, funkcjonalnym obejściem.			X
zabytki i pamiątki historyczne	Stare domy mieszkalne, park podworski, brama wjazdowa do dawnego dworu.			X
osobliwości kulturowe	Brak			
miejsca, osoby i przedmioty kultu	Kapliczka		X	
święta, odpusty, pielgrzymki	Brak			
tradycje, obrzędy, gwara	Tradycje i obrzędy wiary katolickiej	X		
legendy, podania i fakty historyczne	Pierwsze wzmianki o wsi w 1431 roku		X	
przekazy literackie	Brak			
ważne postacie i przekazy historyczne	Brak			
specyficzne nazwy	Niemiecka nazwa wsi – Schützendorf	X		
specyficzne potrawy	Kwaśnica, smalec		X	
produkty lokalne i regionalne	Brak			
dawne zawody	Brak			
Zespoły artystyczne, twórcy	Brak			
Obiekty i tereny				
działki pod zabudowę mieszkaniową	Brak			
działki rekreacyjno – letniskowe	Brak			
działki pod zakłady usługowe i przemysł	Brak			
działki gminne na cele społeczne	Brak			
pustostany mieszkaniowe	Brak			
pustostany poprzemysłowe	Brak			
tradycyjne nieużytkowane obiekty gospodarskie (stodoły, spichlerze, kuźnie, młyny, itp.)	Brak			

miejscowy plan zagospodarowania przestrzennego	Brak			X
Inne	Brak			
Infrastruktura społeczna				
place publicznych spotkań, festynów	Boisko, plac zabaw, wiata rekreacyjna			X
sale spotkań, świetlice, kluby	Świetlica wiejska, świetlica środowiskowa			X
miejsca uprawiania sportu	Boisko			X
miejsca rekreacji	Boisko, świetlica wiejska			X
ścieżki rowerowe, szlaki turystyczne	Brak			
Szkoły	Brak			
Przedszkola	Brak			
Biblioteki	Brak			
placówki opieki społecznej	Brak			
placówki służby zdrowia	Brak			
Infrastruktura techniczna				
Wodociąg	Jest		X	
Kanalizacja i inne rozwiązania	Brak			
drogi (nawierzchnia, oznakowanie oświetlenie)	Słaba jakość dróg, bardzo słaba jakość dróg dojazdowych do pól, zaniedbane pobocza wzdłuż drogi powiatowej, brak oświetlenia przy drodze do świetlicy wiejskiej.			X
chodniki, parkingi	Chodnik przez pół wsi.			X
Przystanki	1 przystanek PKS na skraju wsi.			X
Dostęp do technologii teleinformatycznych	Przyzwoity dostęp do internetu		X	
telefonia komórkowa	Słaby zasięg telefonii komórkowej			X
Inne				
Gospodarka, rolnictwo				
Miejsca pracy (gdzie, ile?)	Większość pracujących mieszkańców dojeżdża do pracy w okolicznych miejscowościach i miastach, tj. Bierutów, Oleśnica, Wrocław. 5 rodzin prowadzi gospodarstwa rolne. Są 2 firmy we wsi.		X	
znane firmy produkcyjne i	„Idea” ogrodzenia		X	

zakłady usługowe. i ich produkty	„Fachmann" usługi ogólnobudowlane			
Gastronomia	Brak	X		
miejsca noclegowe	Brak	X		
gospodarstwa rolne (liczba)	5		X	
Uprawy, hodowle	Uprawa zbóż, kukurydzy		X	
możliwe do wykorzystania odpady produkcyjne	Brak			
zasoby odnawialnych energii	Brak			
Środki finansowe i pozyskiwanie funduszy				
środki udostępniane przez gminę (np. fundusz sołecki)	Fundusz sołecki ok. 12 300 zł	X		
środki wypracowywane (np. projekty)	Brak	X		
Środki rzeczowe	Brak			
Inne				
Mieszkańcy (kapitał społeczny i ludzki)				
Liczba mieszkańców	134			X
Autorytety i znane postacie we wsi	Brak	X		
Krajanie znani w regionie, w kraju i zagranicą	Brak	X		
Osoby o wyjątkowej wiedzy lub umiejętnościach ważnych dla sołectwa, m.in. informatycznych	Osoby młode, biegłe w obsłudze komputera, internetu, mediów społecznościowych, grafice.		X	
Przedstawiciele/pracownicy nauki	Brak			
Przedsiębiorcy, sponsorzy	Brak			
Organizacje pozarządowe, grupy nieformalne	Brak			
Zespoły artystyczne, twórcy	Brak			
Kontakty zewnętrzne (np. z mediami)	Brak			
Współpraca zagraniczna i krajowa	Brak			
Aktywność sołectwa (imprezy i wydarzenia cykliczne, działalność edukacyjna, działania na rzecz wsi)	Dzień Kobiet, Dzień Matki, Dzień Dziecka, Dożynki Wiejskie, Święto Pieczonego Ziemniaka, Pożegnanie wakacji, zabawa mikołajkowa.			X

Sukcesy sołectwa (nagrody, dyplomy itp.)	Brak			
Inne	Brak			
Publikatory, lokalna prasa				
Książki, przewodniki	- Monografia gminy Bierutów z lat 50-tych XX w. , - przewodnik PTTK po walorach turystyczno-krajobrazowych gminy z roku 1990, - „Historie, legendy i podania o mieście i gminie Bierutów" M. Bińkowski.		X	
Strony WWW	Profil na Facebooku „Strzałkowa Społeczność", „świetlica środowiskowa Strzałkowa"			X
Inne sposoby promocji	Brak			

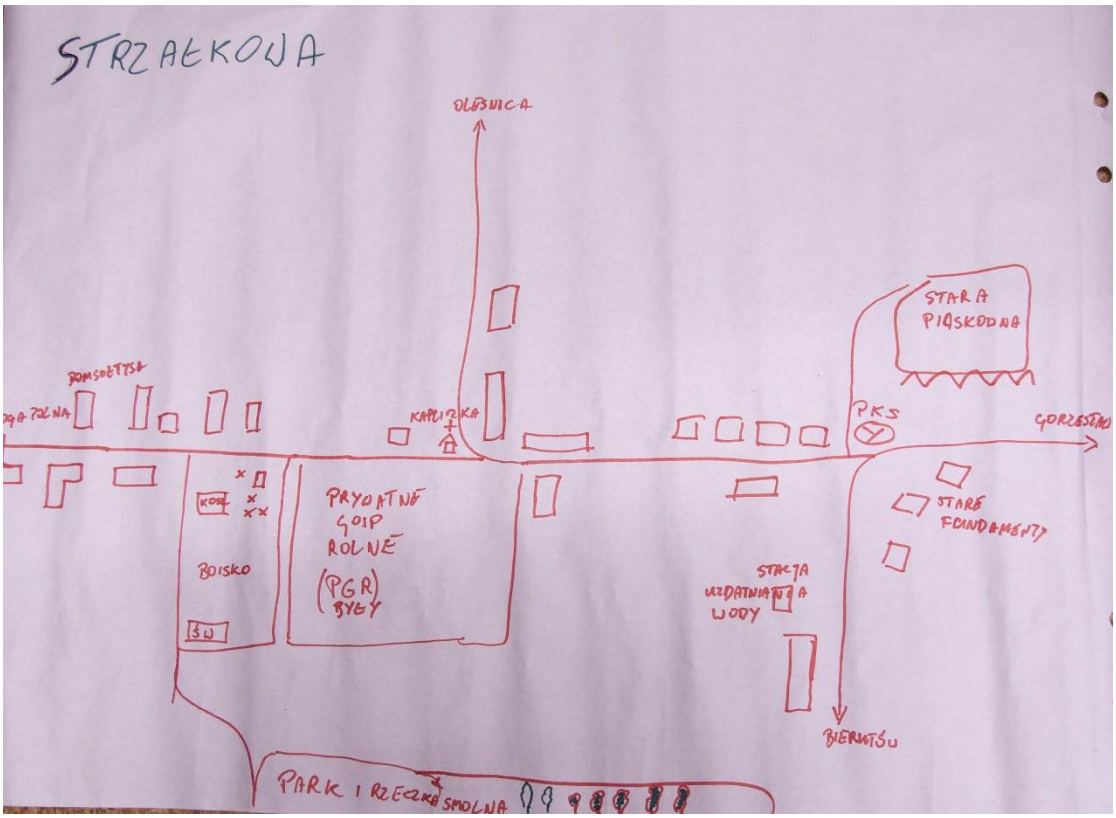

ANALIZA SWOT

SILNE STRONY	SŁABE STRONY
1. Zmobilizowani do działania mieszkańcy **(J)** 2. Poczucie bezpieczeństwa **(J)** 3. Działający wodociąg **(S)** 4. Prężnie działająca świetlica środowiskowa dla dzieci **(J)** 5. Dobre relacje sąsiedzkie **(J)** 6. Odbywa się dużo różnorodnych imprez dla mieszkańców **(J)** 7. Miejsce kultu – kapliczka **(T)** 8. Środowisko naturalne w dobrym stanie **(J)** 9. Spokojna, bezpieczna wieś o małej liczbie mieszkańców **(J)** 10. Dobre położenie blisko Wrocławia, Oleśnicy, ale na obszarach wiejskich **(J)** 11. Zadbane posesje **(J)** 12. Dużo zabytkowych domostw, pamiętające czasy przedwojenne **(T)**	1. Brak oświetlenia na drodze do świetlicy wiejskiej, przy domostwach na końcach wsi **(S)** 2. Chodnik kończący się w połowie wsi **(S)** 3. Boisko sportowe w złym stanie technicznym **(S)** 4. Za mała świetlica, w której nie można zorganizować zabawy tanecznej dla mieszkańców, brakuje miejsca na przechowywanie sprzętów **(J)** 5. Chaotyczne oznakowanie lub brak oznakowania domostw **(J)** 6. Niski standard dróg dojazdowych do pól (**S)** 7. Zaniedbane pobocza dojazdowe do wsi przy drogach powiatowych **(S)** 8. Słabo wyposażony plac zabaw **(S)** 9. Niekorzystna komunikacja miejska z Oleśnicą, gdzie jest większość usług, opieka lekarska itp. **(J)** 10. Podczas ulewnych deszczy domy niżej położone są regularnie zalewane **(J)** **11.** Brak kanalizacji i gazu **(S)** **12.** Słaba sieć telefoniczna **(S)** 13. Niska przedsiębiorczość mieszkańców **(B).** **14.** Słaba wiedza lub zupełny brak wiedzy o przeszłości/historii sołectwa, zabytkowym dworze, jego właścicielach, dawnych mieszkańcach sołectwa, życiu codziennym i pracy. **(T)**
SZANSE	**ZAGROŻENIA**
1. Przyrost naturalny **(J)** **2.** Nowa, rozwojowa polityka w gminie **(B)** 3. Napływ nowych mieszkańców **(B)** 4. Udział w programie „Odnowa Wsi Dolnośląskiej” **(J)**	1. Pogarszający się stan infrastruktury drogowej, brak inwestycji i remontów. **(S)** 2. Brak środków na budowę kanalizacji **(J)** 3. Odpływ młodych ludzi, wyludnianie

5. Dostępność funduszy na inwestycje **(S)** 6. Promocja gminy, sprawnie działający, pomocni urzędnicy **(B).** 7. Współpraca sąsiedzka z sołectwami w ramach Dolnośląskiej Odnowy Wsi, wymiana doświadczeń i inspiracji **(J)** 8. Kontakt z LGD Dobra Widawa, szansa na pozyskanie środków na działania **(B)** 9. Plan zagospodarowania i inne rozstrzygnięcia planistyczne dla wsi **(B)** 10. Rozwój agro- i ekoturystyki **(B)**	się wsi **(B)** 4. Starzenie się społeczeństwa **(B)** **5.** Niepożądane, zagrażające jakości życia i harmonii sołectwa inwestycje – farma wiatrowa, świniarnia itp. **(B)** 6. Zagrożenia powodzią, zwłaszcza tych najniżej położonych domostw **(J)** **7.** Zanikanie tradycji **(T)** 8. Alienacja społeczeństwa, wycofywanie się ludzi ze wspólnych przedsięwzięć na rzecz telewizji, elektroniki **(J)** 9. Niewykorzystanie szansy na rozwój oferty turystycznej – szlaków rowerowych, pieszych, małych gospodarstw agroturystycznych **(B)** 10. Wzmożona urbanizacja (nadmierny rozwój wsi poprzez osadnictwo) **(T)** 11. Niezrozumienie wzajemnych potrzeb i oczekiwań przez napływowych mieszkańców z miasta i miejscowych **(T)** **12.** Zaniedbane rowy melioracyjne **(J)** **13.** Pogarszający się stan środowiska ze względu na zanieczyszczenia, śmieci, niską emisję **(J)** 14. Intensywne rolnictwo zagraża nielicznym walorom przyrodniczym, które mogłyby być magnesem dla nowych mieszkańców i turystów **(B).**

ANALIZA POTENCJAŁU ROZWOJOWEGO WSI

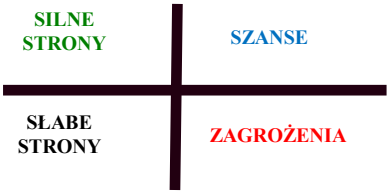

Tożsamość wsi i wartość życia wiejskiego (+) -

2	0
1	3

Wnioski: Obszar średnio silny, otoczenie zdominowane przez zagrożenia.

Zalecenia: Wykorzystać mocne strony w procesie Odnowy Wsi, poszukiwać dalszych silnych stron, uaktywnić działania długoterminowe w celu zniwelowania zagrożeń. Poszukiwać szans.

Standard życia (warunki materialne) (-) =

1	1
8	1

Wnioski: Katastrofalnie słaby obszar. Otoczenie obojętne.

Zalecenia: Wyeliminować słabe strony, zaplanować niezbędne działania długoterminowe.

Jakość życia (warunki niematerialne i duchowe) (+) -

9	3
4	5

Wnioski: Obszar bardzo mocny, otoczenie zagrożone.

Zalecenia: Wykorzystać liczne mocne strony w poszukiwaniu szans w tym obszarze, w celu zniwelowania słabych stron i zagrożeń.

Byt (warunki ekonomiczne) (-) +

0	6
1	5

Wnioski: Obszar słaby, nie zdefiniowano żadnych silnych stron. Bardzo mocne otoczenie.

Zalecenia: Sołectwo rozpoczyna drogę ku polepszeniu warunków bytowych, widzi sporo szans w swoim otoczeniu. Należy zaplanować działania długoterminowe w celu wzmocnienia silnych stron w tym obszarze.

WIZJA

Wizja hasłowa:
Strzałkowa – nasze miejsce na ziemi.

Wizja opisowa:

Strzałkowa jest prężnie rozwijającym się sołectwem, charakteryzuje się nowoczesną infrastrukturą techniczną: ma wyremontowane drogi, nowe chodniki, oświetlenie, kanalizację, gaz, zapewniającą mieszkańcom odpowiedni standard życia. Chętni do współpracy mieszkańcy aktywnie współtworzą ofertę rekreacyjno-kulturowo- sportową dla wszystkich mieszkańców, od juniora do seniora, pielęgnują pamięć o historii i optymistycznie patrzą w przyszłość. Strzałkowa jest ich miejscem na ziemi.

PROGRAM KRÓTKOTERMINOWY ROZWOJU WSI

na okres: grudzień 2019 – grudzień 2020 r.

Kluczowy problem	**Odpowiedź**	**Propozycja projektu (nazwa)**	**Czy nas stać na realizację? (tak/nie)**		**Punktacja**	**Hierarchia**
			Organizacyjnie	**Finansowo**		
Co nas najbardziej zintegruje?	Częstsze spotkania.	Spotkanie noworoczne. (wspólna zabawa międzypokoleniowa)	TAK	TAK	5,5,5,5,5	I
Na czy nam najbardziej zależy?	Na czystej wsi .	Wiosenne sprzątanie „Zróbmy to razem”.	TAK	TAK	4,4,4,4,4	II
Co nam najbardziej przeszkadza?	Brak pomieszczenia gospodarczego .	Zakup i montaż blaszaka .	TAK	TAK	2,2,2,2,2	IV
Co najbardziej zmieni nasze życie?	Wspólne upiększanie wsi .	Nasadzenie krzewów, wysianie kwiatów wokół świetlicy.	TAK	TAK	3,3,3,3,3,	II
Co nam przyjdzie najłatwiej?	Organizacja wycieczki integracyjnej .	Wyjazd w góry .	TAK	TAK	1,1,1,1,1	V

PROGRAM DŁUGOTERMINOWY ROZWOJU WSI STRZAŁKOWA na lata 2020 – 2026

Strzałkowa – nasze miejsce na ziemi.

<table>
<tr><td colspan="4">I. Plan rozwoju</td><td>II. Program rozwoju</td></tr>
<tr><td rowspan="2">1. Cele jakie musimy osiągnąć by urzeczywistnić wizję naszej wsi</td><td colspan="2">2. Co nam pomoże osiągnąć cel?</td><td>3. Co nam może przeszkodzić?</td><td>Projekty, przedsięwzięcia jakie wykonamy?</td></tr>
<tr><td>Zasoby
Czego użyjemy?</td><td>ATUTY
Silne strony
i Szanse
Co wykorzystamy?</td><td>BARIERY
Słabe strony
Co wyeliminujemy?
Zagrożenia
Czego unikniemy?</td><td></td></tr>
<tr><td colspan="5">A. TOŻSAMOŚĆ WSI I WARTOŚCI ŻYCIA WIEJSKIEGO</td></tr>
</table>

1. Podtrzymywanie więzi międzypokoleniowej. 2. Zachowanie krajobrazu przyrodniczego/historycznego/ architektonicznego wsi. 3. Kultywowanie tradycji i obyczajów wsi. 4. Rozwijanie tożsamości i wspólnoty wśród mieszkańców. 5. Ochrona wartości kulturowych, przyrodniczych, historycznych. 6. Zwiększenie wiedzy na temat historii miejscowości. 7. Budowanie tożsamości i poczucia wspólnoty	1. Stare domy mieszkalne, park podworski, brama wjazdowa do dawnego dworu. 2. Kapliczka 3. Osoby młode, biegłe w obsłudze komputera, Internetu, mediów społecznościowych, grafice. 4. Publikacje o gminie: Monografia gminy Bierutów z lat 50-tych XX w., przewodnik PTTK po walorach turystyczno-krajobrazowych gminy z roku 1990, „Historie, legendy i podania o mieście i gminie Bierutów" M. Bińkowski	1. Zmobilizowani do działania mieszkańcy 2. Dobre relacje sąsiedzkie. 3. Miejsce kultu – kapliczka.	1. Słaba wiedza lub zupełny brak wiedzy o przeszłości/historii sołectwa, zabytkowym dworze, jego właścicielach, dawnych mieszkańcach sołectwa, życiu codziennym i pracy. 2. Zanikanie tradycji. 3. Alienacja społeczeństwa, wycofywanie się ludzi ze wspólnych przedsięwzięć na rzecz telewizji, elektroniki.	**1. Organizacja spotkań międzypokoleniowych.** **2. Wspólne poszukiwania historii sołectwa sprzed II wojny światowej, zwłaszcza okazałego dworu w centrum wsi, jego właścicieli oraz dawnych mieszkańców.** **3. Opracowanie i montaż tablicy informacyjnej przy wjeździe do dworu, opisującego architekturę, historię majątku i jego mieszkańców.** **4. Dbanie o kapliczkę we wsi. Zagospodarowanie, ukwiecenie jej otoczenia.**

B. STANDARD ŻYCIA				
1. Poprawa warunków życia na wsi przez podnoszenie jakości infrastruktury technicznej i społecznej. 2. Poprawa infrastruktury drogowej i melioracyjnej. 3. Rozwój infrastruktury służącej integracji mieszkańców.	Istniejąca infrastruktura (drogi, oświetlenie, świetlica, boisko, plac zabaw).	1. Aktywni, zgrani mieszkańcy. 2. Mnogość imprez organizowanych dla mieszkańców.	1. Brak oświetlenia na drodze do świetlicy wiejskiej, przy domostwach na końcach wsi. 2. Chodnik kończący się w połowie wsi. 3. Boisko sportowe w złym stanie technicznym. 4. Za mała świetlica, w której nie można zorganizować zabawy tanecznej dla mieszkańców. 5. Brakuje miejsca na przechowywanie sprzętów. 6. Niski standard dróg dojazdowych do pól. 7. Zaniedbane pobocza dojazdowe do wsi przy drogach powiatowych 8. Słabo wyposażony plac zabaw. 9. Brak kanalizacji i gazu. 10. Zaniedbane rowy melioracyjne.	**1. Kompleksowe oświetlenie całej wsi, zwłaszcza drogi do świetlicy.** **2. Budowa chodnika przez całą wieś.** **3. Naprawa nawierzchni boiska.** **4. Naprawa dróg dojazdowych do pól.** **5. Czyszczenie poboczy dróg powiatowych, dojeżdżających do wsi.** **6. Doposażenie placu zabaw.** **7. Remont rowów melioracyjnych.** **8. Budowa kanalizacji i gazociągu.** **9. Budowa podestu do tańca obok świetlicy.** **10. Budowa szopy/garażu pełniącego funkcję magazynu na sprzęty (np. ławostoły).** **11. Remont nawierzchni dróg dojazdowych do pól.** **12. Uporządkowanie poboczy na drogach dojazdowych do wsi.**

C. JAKOŚĆ ŻYCIA				
1. Podniesienie poziomu integracji wśród mieszkańców. 2. Rozwój oferty kulturalnej i edukacyjnej. 3. Zwiększenie poziomu współdziałania i współuczestnictwa w życiu wsi 4. Zwiększenie poczucia bezpieczeństwa mieszkańców wsi. 5. Zwiększenie połączeń komunikacyjnych. 6. Zwiększenie możliwości rozwijania pasji/zainteresowań mieszkańców na terenie wsi.	1. Świetlica, boisko, plac zabaw. 2. Mieszkańcy – młodzi, seniorzy, dzieci. 3. Grupa nieformalna chcąca działać w ramach KGW.	1. Aktywni, zgrani mieszkańcy. 2. Mnogość imprez organizowanych dla mieszkańców. 3. Prężnie działająca świetlica środowiskowa dla dzieci. 4. Dobre relacje sąsiedzkie. 5. Napływ nowych mieszkańców	1. Za mała świetlica, w której nie można zorganizować zabawy tanecznej dla mieszkańców. 2. Brak miejsca na przechowywanie sprzętów. 3. Chaotyczne oznakowanie lub brak oznakowania domostw. 4. Brak połączenia z Oleśnicą. 5. Odpływ młodych ludzi, wyludnianie się wsi. 6. Starzenie się społeczeństwa. 7. Zanikanie tradycji. 8. Alienacja społeczeństwa, wycofywanie się ludzi ze wspólnych przedsięwzięć. 9. Niezrozumienie wzajemnych potrzeb i oczekiwań przez napływowych mieszkańców z miasta i miejscowych.	**1. Wykonanie tabliczek kierujących do posesji.** **2. Wprowadzenie połączenia autobusowego/busowego do Oleśnicy.** **3. Organizacja wyjazdów mieszkańców – zwiedzanie sąsiednich miast, wyjazdy do teatru, opery, teatru muzycznego itp.** **4. Organizacja imprez tanecznych dla mieszkańców.** **5. Zawiązanie KGW.** **6. Organizacja szkoleń i warsztatów artystycznych, plastycznych, kulinarnych dla chętnych mieszkańców.**

D. BYT				
1. Promowanie walorów i atrakcji wsi. 2. Wspieranie przedsiębiorczych postaw wśród mieszkańców. 3. Zwiększenie wpływu na rozstrzygnięcia planistyczne wobec wsi 4. Zwiększenie szans na pozyskiwanie funduszy na działania dla wsi.	1. Ciekawa historia wsi.	1. Aktywni, zgrani mieszkańcy. 2. Mnogość imprez organizowanych dla mieszkańców. 3. Prężnie działająca świetlica środowiskowa dla dzieci. 4. Dobre relacje sąsiedzkie. 5. Napływ nowych mieszkańców	1.	**1. Opracowanie i montaż witaczy przy wjeździe do wsi.** **2. Opracowanie planu zagospodarowania przestrzennego.** **3. Zawiązanie KGW.**

DOKUMENTACJA FOTOGRAFICZNA

Fot. 1 – brama do dawnego dworu

Fot. 2 – zabytkowa brukowana droga przebiegająca przez wieś

Fot. 3 – przystanek autobusowy

Fot. 4 – kapliczka – miejsce kultu

Zdjęcia z warsztatów



STRZAŁKOWA

REGULAMIN
ŚWIETLICY